TECHE UDINE

MANOSCRITTI

FONDO JOPPI

Manoscritto n. J_MSS_0018

I manoscritti che compongono compongono il fondo, assieme alle migliaia di testi a stampa - compresi rari incunaboli e cinquecentine - il Fondo Joppi, sono quasi esclusivamente di interesse friulano. La raccolta si è formata nell'arco di una sessantina di anni grazie alle ricerche di Vincenzo ed Antonio Joppi.

Collocazione:

Biblioteca Civica "Vincenzo Joppi", Udine - Inventario dei manoscritti del Fondo Joppi
https://www.techeudine.it/fondo-joppi
https://www.sbhu.it/

18

Notizie
storico – geografiche
Friulane
Di più autori, d'estratte
dal Giornale = L'Istria =.

Note Geografiche Friulane
Raccolte da Antonio Joppi

18. - *Notizie storico-geografiche Friulane* di più autori od estratte dal Giornale « l'Istria » (1860), con Indice.

Coordinatori i Frat. Joppi.

[1]) Anonimo di Ravenna — Geografia, excerpta sul Friuli. — [2]) Ciconi G. D. — Notizie storiche sopra S. Vito. — [3]) Kandler Pietro — Duino. — [4]) Note sul Castello di Belgrado. — [5]) Reggimento di Sacile, Caneva, Pordenone, Chiusa [dal Basching-Venezia 1778]. — [6]) Notizie sopra Cividale, sue Ville e sopra Aquileja. — [7]) Del Torre Filippo — Relazione della Città di Cividale. — [8]) Valvason di Maniago Giac. (1559). Discorso sopra la città di Udine. — [9]) Idem. — Descrizione di Cividale, Gemona, Venzone, Tolmezzo, Sacile etc. — [10]) Pindemonte Leonida — Descrizione dei passi del Friuli etc. — [11]) * Schede riguardanti antichità storiche Friulane. — [12]) Sopra antichi stradali. — [13]) ** Catali, loro aggregazione a Trieste — Della Carsia e della Piuca — Dei nomi dei luoghi della Carsia, Piuca e Friuli — Sull'antica Geografia della Liburnia e Giapidia — Intorno Phanas e Tarsattica — Sul fiume Quieto nell'Istria. — [14]) Notizie sui fiumi Friulani. — [15]) Notizie sull'origine dei popoli Slavi. — [16]) Almerigotti — Lettera sull'antica corografia di Trieste. — [17]) Sui Castellieri antichi.

18

* Mss. originale di Paolo Fistulario.
** Estratti dal Kandler.

Un vol. in-4.° rileg. in cartone; ben conservato. Scritture di varie epoche, la maggior parte però di mano dei raccoglitori Frat. Joppi.

Ex Mss.
Vincenzo Joppi
Udine

Indice

Anonimo di Ravenna - Geografia, excerpta sul Friuli.

Ciculi Giandomico - Notizie Storiche sopra S. Vito

Kandler K.r Pietro - Duino

Note sul Castello di Belgrado, Pordenone, Chiusa, Del Bastiano, Maniago, Reggimento di Sacile, Caneva. 1778.

Notizie sopra Cividale, sue Ville e sopra Aquileja

Del Torre Filippo. Relazione della Città di Cividale

Valvasone di Maniago Giac.o Discorso sopra la città di Udine

" - Descrizione di Cividale, Gemona, Venzone

Tolmezzo, Sacile ecc.

Pindemonte Leonida - Descrizione dei passi del Friuli ecc.

Schede riguardanti antichità Storiche friulane.

Sopra antichi Bracali.

Cabali, loro aggregazione a Trieste

Della Carsia e della Pinca

Dei nomi dei luoghi della Carsia, Pinca e Friuli — Estratti dal Kandler

Sull'antica Geografia della Liburnia e Giapidia — Estratti dal Kandler

Suboraci Mansi e Carsatica. — Estratti dal Kandler

Sul fiume Quieto nell'Istria — Estratti dal Kandler

Notizie sui fiumi Friulani.

Notizie sull'origine dei popoli Slavi.

Almerigotti - Lettera sull'antica corografia di Trieste

Sui Castellieri antichi.

BIBLIOTECA CIVICA di UDINE

1

Tavole Statistiche

Livellazione delle Strade Regie della Prov.a del Friuli.

Popolazione di Udine nel 1857.

BIBLIOTECA CIVICA DI UDINE

Dal lib. 4.to della Geografia dell'Anonimo di Ravenna
septimus et undecimus jacet Carinthia et Dumbrensulo conscripta.
edita a Parigi nel 1688 dal Padre Porcheron.

XX..... Quam Valeriam finit fluvius maximus qui dicitur Sans. (Sava) — Savus

XXI Item juxta ipsum Valeriam ponitur patria, quę dicitur Corneola, quę et Alpes Juliana antiquitus dicebatur. Quam patriam Carnechi, qui Valeriam patriam, ipsi eandem describerunt philosophi; sed ego secundum ~~supradictum~~ supra scriptum Marcomannum Gothorum philosophum, civitates inferius designatas ejusdem Carnech patrię nominavi. In qua Carnech patria quatuor fuisse civitates legimus, ex quibus aliquantes designare volumus id est Carnium, Scoldium, Displium, Nis, Flauta, Clenidium, Sedo. Item in valle ejusdem patrię unde civitates, id est Teadion, Padinna, Sorbam, Esperanto, Precona, Lebra, Amb[illegible], Barneo, Pari, Elebra, Edano, Selueto, Poreston, Ardara, Ranio, Rinubio, Penela, Clicea. In cujus patrię finibus montium lacuna (+) esse legimus. Quę patria diversa habet flumina, inter cetera fluvius, qui dicitur Corcac. (++)

Patria Corneola

Patria Carnech

Julio Carnico dell'Istria da Domiziano.

Flauta, hodie Flavina (Reichard)

Sorbam, hodie Sessana (Reichard)

Ranio, hodie Rann (Reichard)
Clicea, hodie Klangecz (Reichard)

Note del Padre Porcheron editore della Geografia

(+) forse il Cinnich/ese

(++) forse il KOGXOGIS di Strabone, che bagnava i Taurisci (sono lo stesso che i Norici); credesi il Gurck.

N.B. Ciò che è scritto d'annerito a colore ceruleo è preso dalla edizione emendata di Pinder - Berlino 1860.

BIBLIOTECA CIVICA di UDINE

XXX Item desuper non longe ab Alpibus sunt civitates, id est Sirmio, (+) Garda, Ligeris, Trinclo, Suia, Tredentina. Item ex regione Venetiarum sunt civitates, id est Venetia, Patavium, Altinum*, Concordia, Tarbision, Ceneda, Aquileja, Forojulium. Item e regione Histrię sunt civitates, id est Tergeste, Siparis, Humago, Neapolis, Parentio, Herigno, Pola.....

* Lib. Altinum quę & Altilia quondam dicebatur antequam ab Attila esset captus

XXXI Dicere civitates ejusdem Italię circa maris litora positas ab ima Italia inchoemus, id est a Civitate Arpię, quę finitur inter provincias Liburniam vel Histriam. Sed quia jam antea alias civitates nominavimus, ut membratim eas per singulas provincias exponeremus, attamen ut significemus quę sint* civitates, vel civitatum territoriam, id est Arpia, Nesatio, Pola, Ruvignio, Parentium, Neapolis, Humago, Siparis, Silbio, Piranon, Capris, Tergestum, Forojulium, Nuciolis, Aquileja, Concordia, Altinum* seu Attilia, Tribigium, Patavium*, seu Monselicis, Rozilia, Adestum, Arianopolis, Ravenna nobilissima, in qua licet indota ego hujus cosmographię expositor, Christo adjuvante genitus sum.

(+) Sirmione penisola nel Lago di Garda.
Garda e Ligeris, corrispondono una a Garda, da che deriverebbe che Ligeris fosse pure distriato da Garda

BIBLIOTECA CIVICA DI UDINE

Secondo l'Edizione = Ravennatis Anonymi Cosmographia et Guidonis Geographia ex libris Manuscriptis ediderunt M. Pinder et G. Parthey. Berolini in aedibus Nicolai 1860.

XXX. Item deinceps non longe ab Aquileia sunt civitates, id est, Sirmio Garda, et quod est locus Maximus qui dicitur Benacus. Item civitas Tigeri Trincto Tridentum. Item in regione Venetiarum sunt civitates, id est Vicentia Patavium Tarbision Altinum quę et Altilia quondam dicebatur, antequam ab Attyla esset capta. Opitergium, nunc dicuntur Opitergini. Concordia Item superius civitates id est Tiltrio Susonnia (Unde Sutrijana, Reichard) Cenetia Aquileia Tarsiatium. Item in regione Venetiarum est civitas ipsa Venecia appellata, sed veteri more Venecia nuncupata, eo quod ita a quodam rege nominata est, quę valde convicinatur cum Altino atque Tarbision civitatibus, nec non Petavio urbe vetustissima.

Item in regione Istrię sunt civitates id est Tergeste Sagapari Humago Neapolis Parentio Quirino Pola.

Ex libro V (continet periplum Maris Magni (id est Mediterranei)

XIV Omnis ---- Turres. Ragaria Tharsaticum Lauriana Albona Arsia Nesatium Pola Regino (Ravigno) Parentium Neapolis Humago Spatis Silboni Pirano Capri Tergeste adbecissim(*) Forocluium Pudiolis Aquileja Concordia Altinum Tarbision qui et Tribicum dicitur Patavium Mansilicis Rosilia adestum Adriaropolis a quo mare adriaticum a quibusdam nominatur, item civitates Adre et supra scripta Ravenna. - - -

(*) Abdecissim (Gronovius) Abscision (Guidonis Geographia) ad Vicetinum hujus loci licet nemo meminerit id Porcheron dit. - Avesica itiner. Antonini ute videtur.

BIBLIOTECA CIVICA DI UDINE

Ex Guidonis Geographica (Guido ceteriar et recentior Ravennat. Anonymus)

116.... Turres Rogaria Tharsatium Lauretana Albona Arsia
Nesactium Pola Remigium Parentium Neapolis Humagum Sip:
pari Silbonis Piranum Capris Tergeste Alesicon
Forcilium Buciolis Aquileja nobilis et olim inclita haec
Attila egrissimus cepit et diruit. Concordia Altinum
Trabatium Patavium, quam elegans Achivis Anderor.... (sic)
Mons sylicis Prosilia adedum Adrianopolis et premissa
Ravenna.

Ex Corographia Anonymi Ravennatis — enumeratio
flaminum in Lib IV.

Cap XXXVI. — — — In Provincia quam prediximus
Venetiarum pertinente ex Italia sunt diversa flumina
inter cetera que dicuntur Retron quod Redenovo dicebatur
Adago (atagis sive athesis, nunc Adige) Brinta Silis Liguentia
Plave Tiliamentum.
Nominavimus etiam Istriam ex Italia pertinentem;
in qua Istria sunt diversa flumina inter cetera
que dicuntur ida et Arsano (Risano, Formio di Plinio
e Tolomeo) Argaone (Dagogna exiens in primum qui
vocatur Lazone) Nengone (oppidum Nimum a quod
Tergestem sibum memorat Antonini Itineranium) et
Arsia (Arsia memorat Tab Peutingr et Plinius) — — —

BIBLIOTECA CIVICA di UDINE

Notizie Storiche
sopra S.t Vito
e sopra Duino e Belgrado.

R. UNIVERSITÀ



Cenni Storico-Statistici
di Sanvito al Tagliamento del Dr. Girolamo Cecconi

(dall'annotatore Friulano - Anno I° N° 8 = 20 Aprile 1853)
e N° 9 seguente 23 Aprile 1853.

Ove sorge il grosso borgo o meglio terra di S. Vito era ai tempi romani la riva destra ed il letto del Tagliamento, fiume che correva parallelo al mare per Cordovado (Curte Vadi) e Forum Julii per la via Consolare Postumia detta da Oderzo (Opitergium) per Concordia (Quadrivio) a Cividale (Forum Julii) 2 ab'alpe, e forse un miglio a Stazione trovavasi un chilometro a ponente di Sanvito, nel luogo ove più volte dissotterraronsi romane antichità.

Troppo vagamente fu asserito da Gregorio duca Longobardo (1) Nel 610 fondasse il castello di S. Vito nel Sec 7mo (1). Come giurare e dubbio se l'Imperatore Ottone II donasse nel 980 al Patr. Aquileiese Rodoaldo la corte o Castello di S. Vito al Tagliamento, o non piuttosto quel S. Vito che sta presso la riva destra del Torre nel Circolo di Gorizia e poco lungi da Versa congiunta nella stessa donazione (2). La prima positiva memoria trovasi nella bolla d'Isp. Urbano III, ne concede nel 1186 a Giovanni Vesc. di Concordia la corte di S. Giovanni Gradi con la villa di Versio, insieme a Cosarsa e le decime di S. Vito (3).

Durante l'accanita guerra che il Patr. d'Aquileja Bertoldo di Andex sostenne nella prima metà del Sec XIII contro il Comune di Treviso ed alcuni ribelli Signori Friulani con questo collegati, Sanvito venne distrutto dal nemico come tutto il paese adjacente, anzi l'intiero campato. Eccelino da Romano datosi d'aver espugnato Belluno, mosse di là pel Friuli; ma il Patr. unito al Co di Gorizia gli offrì battaglia nel 1249 sotto S. Vito. Costui ritirossi nel castello, unito la forza dell'abbandonato, nè vinse, nè vinto s'arrese altrove.

Il Patr. Bolfo investì del ribelle Ulrico di Spilimbergo e Gionà d'Arpino di Varmo, come ad Almerico di Cagogna ciò è in feudo di abitanza tutte le case poste nel Castello Sanvitese col godimento Vitalizio dei cens. Patti a destra del Tagliamento.

E ciò fece Bertoldo per ricompensare Almerigo d'essersi in Roma efficacemente adoperato presso il Pontefice onde il Patr. ricuperasse la grazia ed il seggio, perduti in grazia del

(1) Cenno di Gregorio nella origine del Capit. di S. Vito 1555 nella Bandelimeria

980

(2) Bellon U. de Sac. Rer. It. Scap. T. 16. p. 35

1186

(3) Ughi It. Sacr. t. 5. p. 332

1249

con leggere [illegible] Ghibellini. Discende da Alberigo l'illustre famiglia
Caminese di S. Vito (+)

(+) Nic. de Mss. Un. Stor. di Cadore. p 215

La necessità di tenere una piazza ben munita sulla sponda destra del basso Tagliamento per frenare quanto era già contro i confinanti Trevigiani, la Repubblica Veneta di- signori di Camino come pure la gelosia dei prelati Aquilejesi contro i potenti abati di Sesto dominatori del vicino Cadore, furono le cause dell'aggrandimento di S. Vito. Il Vescovo Raimondo della Torre ne ristabilì la rocca e ricinse il giovane con più valide mura ed alte torri secondo lo stile di quel tempo (1277)(+) Affine di mantenervi buona 1277 custodia egli istituì una colonia militare o presidio stabile concedendo le case del giovane e convenienti terreni in feudo di abitanza a censo nomine con obbligo di tenersi pronti a servigio con cavalli ed armi proprie, ampliando così il feudo di Bertoldo concesso. Nel principio del sec XIV questi feudatarj ebbero ingresso ed un voto nel Parlamento della Patria del Friuli sotto il titolo di Nobili abitatori di S. Vito. Questa maniera di feudo, diminutivo di abitanza era comune in Friuli. Per tal modo il Governo della Patria aveva custodia in moltissime castella immediatamente da lui dipendenti, e al bisogno ritraeva abili guerrieri obbligati a militare.

(+) Schiavo S.J. Hist. della Città di Cividale p. 66

Che il Torriano avesse conosciuta l'importanza del sito lo dimostrano i posteriori avvenimenti. Gerardo Co di Camino, considerato ad alcuni ribelli castellani del Friuli, come ad ostilità contro il Patr. Pietro Gerra, e vinse nell'ultimo anno del sec. stesso un rilevante combattimento presso San Vito contro le milizie Aquilejesi capitanate da Mainardo Co di Ortemburgo (+). Nel 1309 Rinaldo Camino ed Enrico Co di Gorizia di lui cognato seguiti e quindi da parecchi signori del Friuli, guerreggiando contro il Patr. Ottobuono dei Razzi ed il collegato Co. di Carintia, attaccano S. Vito, e venendo debolmente difeso da Ottone Capo dei Nobili lo prendono dopo 13 giorni di assedio. (+) nell'anno seguente (1310) il Gorizziano vendendo

1300

(+) Nicoletti MSS. Vita di Pietro Patr.

1309

(+) Nicoletti MSS. Vita del Patr. Ottobuono. Lett. III p. 108

eletto Capitano gen.le dello Stato di Aquileja, stacca dal Cast.
nese e riconquista fra gli altri luoghi Udine a nome del Patr. (+)

Ma le mura e le torri ed i fossati di Raimondo e
ristaurate nel 1379 dal Patr. Marquardo (Rubei Mon. Ugel 965) 1379
minacciate furono nel 1385 da totale rovina. Avendo pp. Urbano 1385
VI tolto il Cardinale Filippo d'Alençon Patr. d'Aquileja in Commenda
gli Udinesi negarono di riconoscerlo, dichiarando accettarlo per Sig.re
mo Patr. e sovrano, pria quando rinunziasse al cappello cardinalizio
e continuasse a tenere in Udine la residenza. Gli Udinesi
tirarono nella propria lega i principali Comuni e
Castellani del Friuli. Il Cardinale temendo forse
troppo debole la fazione di Cividale e degli altri Comuni
e Castellani che per lui parteggiavano si confederò
a Francesco di Carrara Signor di Padova, che lo spedì
con grosso corpo di armati sotto gli ordini del rinomato
Giovanni d'Azzo degli Ubaldini. D'altra parte i collega
ti Udinesi fermarono in Gradisca alleanza con la Rep.
Veneta (8 Febbrajo 1385) (Rubei Mon. Ugel 966). Sanzionato e
guindi gli Udinesi. Al primo ingresso in Friuli le
truppe del Cardinale investirono questo Castello. Storia delle
molte bombarde Carraresi, strumenti di guerra analoghi
al mortajo, che lanciavano mediante polvere bellica
pietre pesanti oltre 100 libbre, conservarono i Cavalieri
i quali dopo un giorno d'assalto le arrestarono, benchè
con soffero sopraggiunte a soccorso cinquanta bombarde
delle da Udine (+) Gianfrancesco Gallizio, storico coevo de' fatti
nelle cose anteriori all'evo suo, narra (lib. IX pag. 7) che le
artiglierie usate dai Carraresi erano un nuovo ordigno
di guerra che si cominciò a praticare a quei tempi.
Invece è di fatto che fin dal 1331 i signori di Spilimbergo
e Zucola e quelli di Villalta e Caporiacco ostreggiavano
la città di Cividale con schioppi. Giuliano Canonico Cavi
dalese cronista contemporaneo racconta che Gallista
bant cum sclopis (cioè schiopi). Gli Udinesi nel 1333

8 Febb. 1385

1331

1333

(+) Citato dal Rubei appunto del de Rubeis

BIBL. LUIGI

1364 preparavano bocchette, cirieude, igneu (1) Nel 1364
(1) Quaderni del Camerario del Comune di Udine T. III p. 80 e MSS. Orig. presso l'Autore.
(1) Quaderno cit. T. IV p. 2
eranvi nell'arsenale del Com. di Udine quattro spingarde, mitraglie da schioppo, polvere, palle ferree da spingarda, (1) e nel 1384 spingarde e palle, polvere, schioppi di ferro e sclopi de ramo sive de bronzo pro in pinnel ferreude e bombarde con tutto il loro corredo una delle quali era scoppiata nell'anno antecedente

1383 (1383) espugnando il Castello di Villalta (1)
(1) Quaderno cit. T. III p. 1

Filippo riammise il Carrarese investendolo signore di tutti i paesi occupati, ciò che ardentemente egli bramava per mettere piede in Friuli. Tra questi fu il Cast. di St Vito. I capitani del Carrara fortificarono in esso la piazza d'armi, e solo quando fu coperta la guerra civile (1388) colla cessione del nuovo Patr. Gio. di Moravia, San Vito tornò in potere della Chiesa d'Aquileja. (Caroro Chr. Pat. R. I. Scrip T. IV p. 622) Ma allorquando il Patr. Pancrazio sostenuto dai suoi fedeli Udinesi mosse le armi contro una fazione ribelle, S. Vito strettosi in lega con Cividale, Gemona, e la maggior parte dei Castellani della sponda destra del Tagliamento, valorosamente si difese, e respinse con energica sortita le truppe

1388

1407 Patr. (1407) (1). Crede che la porta Saramuccia
(1) Billardo p. 1 66 trasse il nome da questo fatto.

Guerreggiando il D. d'Ungheria Sigismondo con la Repp. Veneta (1411) il Patr. Lodovico dei Duchi di Teck e quasi tutte le parti del re suo comunale, dopo molti fatti d'armi combattuti con alterna fortuna, tutto il Friuli riconobbe nel 1420 il dominio Veneto. San V. si arrendeva il 26 Maggio e inviava al Doge gli ambasciatori Riccardo Caprini, Daniele Widacrida, Antonio Attan, Enrico Delfini e Bartolomeo di Francesco da S. Daniele acciò presentassero i capitoli della dedizione e giurassero fedeltà. I suoi stati furono quasi interamente conservati. (Billardo Attan cit.)

1411

1420 26 Maggio

Però dopo 25 anni trascorsi sotto la Veneta signoria
questa terra ritornò in podestaria de' Patti Aquilejesi. Quei
di Prelati non avevano cessato dall'addimostrare lagnanza
al Pontefice, al Concilio di Basilea, alle primarie
potenze di Europa contro i Veneziani per lo stato
perduto. Papa Eugenio IV fulminò medesimamente
fino una scomunicazione. Con questi atti i regnanti
in Venezia 7/8 Giugno 1445: il detto Vescovo Lodovico
Mezzarota rinunziò alla sovranità sulla Patria
del Friuli; la quale bolla ai Veneziani che in fatto la
possedevano da 25 anni e pretendevano legittimamente
tenerla per diritto di conquista, stante che i Patti erano
stati alleati di Sigismondo contro la Repp. Il
Prelato ebbe assoluta giurisdizione ecclesiastica,
ed inoltre gli fu ceduta in proprietà la città di
Aquileja ec.: i castelli e terre di Sdaniele e Savorgnano
coi rispettivi territorj e colla intera giurisdizione Civile
e Criminale. I Veneziani riservaronsi soltanto il diritto
sui feudi di quei luoghi. Obbligaronsi di difendere contro
chiunque il Patto e lo stato suo, e pagargli di tributo
annui 5/m Ducati d'oro, compreso il reddito dei luoghi
ceduti. (Andrea Navagero Col. 1055. Sini (Con di S. Daniele. Atti S.V.G.). 8 Giugno 1445

Della guerra fra Veneziani e l'Imp. Massimiliano 1511
tutto il Friuli, tranne Osoppo cadde in potere degl'Imperiali.
Anche S.V.G. accolse il Pordenonese Daniele Mantica
a Commissario dell'Impero, ma circa un mese dopo
raffortatesi l'armi Venete, Vincenzo Dembo, capita-
no delle doppie d'oro, lo sorprendeva, lo imprigionava
e rendevalo al Patto (1)

Soppresso nel 6 Luglio 1751 il Patto d'Aquileja 1751
i Veneziani alla morte dell'ultimo Pat. Daniele Dolfin
(1762) nuovamente occuparono S.V.G. Vi demolirono 1762
il palazzo dei Patti, cancellando tutte le memorie

(1). Ciconi op. cit.

del loro governo, e aggregarono alla Patria del Friuli, concedendogli voto in parlamento fra le comunità (4)

(4) Altan op. cit. pag. 22

1876

Durante il Regno Italico S. Vito fu dichiarato capoluogo del Distretto del Tagliamento; nel 1816 distretto venne alla Prov.a del Friuli e stabilito capoluogo dell'Ottavo Distretto.

Reggimento di S. Vito

Prima della Veneta conquista l'interno reggimento di S. Vito inclinava alla forma popolare. Ogni anno nella festa di S. Giorgio adunavasi il Comizio di tutti i capi di casa per eleggere: il Consiglio, il Podestà, i giurati o giudici e gli altri ufficiali del Comune. Nominavasi pure il Gastaldo, che più fu detto Capitano, il quale confermato venendo dal Patr.a lo rappresentava, ne curava gli interessi e sedeva a giudicare col Podestà, coi 4 Sindici ereditarii e coi giurati eletti. Podestà e Capitani sceglievansi d'ordinario fra i Nobili del paese, ma talvolta anche dei popolari. Il Consiglio componevasi di due nobili, due borghesi e due contadini. Il Comune aveva giurisdizione di mero e misto impero con appellazione al Patr.a; era codice il proprio statuto e dove mancasse lo statuto della Patria del Friuli.

1445

Dopo il 1445 i Patr.i ripetutamente modificarono tale costituzione, limitando con nuovi statuti l'autorità dei nobili e più sovente del popolo per cui insorsero più volte non lievi turbolenze. Famiglie più antiche ed illustri erano Cesarini oggi di Sagogna, Altan, Malacrida, Lenderit, Villalta, Amoriani, Gastaldi, Fullero, Renaldi ed altre.

Famiglie

Stemma

Il Comune portava a stemma in campo rosso una torre merlata d'argento con banda diagonale azzurra intrecciata di ghirlande di fiori bianchi. Nei tempi Sati e veneti S. Vito aveva sudditi le ville di Arzano, Barcis, Baredo, Settimo, Tajedo

Villalta e Villafranca

Tajedo benché umile villaggio, fu soggetto di numerosi diplomatici che tutta occuparono Europa, e per poco non fu causa di guerra tra il pontefice Gregorio XIII e la Repubblica Veneta. Quel feudo era contrastato dai C. Attems di Salcano e dai Savorgnani. Il Patr. Giovanni Grimani Signor temporale di S. Vito pretendeva giudicare ed investire, i Veneziani sostenevano che a loro spettasse per la transazione 1445. Grimani ricorse al Papa, Venezia declinò il giudizio di Roma, e partecipò l'emergente a tutti i Principi Cristiani. La corte romana ella pure ne diè parte ai gabinetti, nelle cui cancellerie diversi protendenti vagliero a maneggiarla; Sisto V mandò a Venezia un breve minaccioso. E in questo chiamati vennero a consulta i famosi Menochio, Rancirolo e Pattio professori di legge a Padova, e fu unanimente risposto che rientravasi in ciò la pontificia giurisdizione. Tale controversia durò sì anni, e venne composta solo alla promozione di Sisto V (1585) La Repubblica donò al detto il feudo di Tajedo. (Pallada Morgani Scud: Stor Ven)

(controversia per Tajedo)

Videro la luce in S. Vito parecchi uomini celebri. Dalla famiglia Attems uscirono Antonio, che nel Sec XV fu Vescovo di Urbino, ripetutamente nunzio apostolico al Concilio di Basilea, legato successivamente in Grecia, Inghilterra, Francia e Spagna (†), Alessandro che nel cinquecento fu geografo distinto (†) Enrico Codice poeta comico del Sec XVII Federico, biografo, archeologo e letterato del Sec XVIII. Antonio non da molti anni defunto che scrisse memorie storiche della sua Terra natale. Vi vagarono pure Girolamo Pecorini nel cinquecento descrisse le cose del loro tempo; Andrea Bellunello il più antico pittore Girolamo di patria certa, che fiorì nella seconda metà del quattrocento (†) Morsinge Illustr. p. 26 Pomponio Amalteo discepolo ed emulo del Pordenone che durante il Sec XVI lavorò pregiatissimi altari per tutto il Friuli e fuori (†) e Stefano Rizzalasso (†) Morsinge Illustr. p. 26

(†) Vivente dell'autore
(†) Trad. di

BIBL. C. II

alchimista e pirotecnico che pel segreto di fuochi meravigliosi, da lui accidentalmente scoperti, meritò che la repp. Veneta nel cinquecento lo assolvesse dal bando in cui era incorso per falsa moneta e generosamente lo stipendiasse a vita in proprio servigio (1). Sant'Vito si gloria eziandio d'aver dato i natali a Fabiano Luderi, uno dei celebri capitani del sec XV, noto nelle guerre d'Italia sotto il nome di Fabiano Furlano (2), e Giacomo Arrigoni musico, che nel 1652 pose in scena un'opera nel palazzo civico di Udine (3), ed Antonio Lazzaro Moro naturalista che pei primordii del 700 nella classica sua opera dei Crostacei primo insegnava le dottrine geologiche che più tardi i vulcanisti rivoluzionarono e Antonio Pasitheos (4), ad Agostino Pantaleoni che sul cadere del sec. decorso egregiamente dipinse in patria e nei luoghi vicini (4) a Girolamo Venanzi matematico e storico, al rinomato Pietro del Col che bandì con plauso la sacra parola nelle maggiori città d'Italia. Il chiarissimo consultore della repp. veneta Paolo Sarpi nacque in Venezia da padre Sanvitese ed ancora mostrasi in Sanvito la casa Sarpi.

(1) Cesarini Bibliot. MSS. nella Bartoliniana

(2) Cf. Dott. Com. Giuseppe Occhi Storia op. cit.

1652.

(3) Archivio Com. Ud.

(4) Zecchini Biografia del Moro.

(4) Manoscritto

Questo paese sino dal sec XV ebbe scuole pubbliche con maestri stipendiati dal Comune, e nel 500 noverò fra i suoi professori Camillo Delminio nativo pur di Sanvito (1), e Nicolò Cillenio, letterati di grido. Nel 700 il suddetto Antonio Lazzaro Moro vi aperse un rinomatissimo collegio che vanto illustri rettori, fra quali il Poeta Giuseppe Gratti. Avi adesso una scuola elementare maggiore e una scuola festiva di agricoltura. Nel monastero delle Salesiane, fondato nel 1708 con mezzo della visitazione propagata da Annecy, v'è un distinto educandato.

(1) Cenni storici nel Cod. t. III.

1708

Essendo Sanvito castello postale, è da ritenersi che abbia avuto chiesa con parrocchia fino da tempi remoti: Il Duomo o tempio parrocchiale,

UDINE

intitolato ai Santi Vito e Modesto, venne eretto nel 1749 a pro- 1749
prie spese dal Patr. Cardinale Daniele Delfino nel sito ove innalzavasi
l'antica chiesa fondata nel 1437 sulle rovine anche essa 1437
di altra più antica (1). L'annesso campanile, incominciato nel 1461 con architettura di Maestro Giovanni da Pordenone fu eretto dal Comune in tre riprese e distinguesi per eleganza, avendo le proporzioni del pilastro Dorico, per fondamenta profonde 16 metri, vuoto per elevazione, [illegible], mentre dal suolo alla sommità della aguglia misurasi 100 73, tre quarti della altezza di quello di S. Marco di Venezia. Siccome sorge in mezzo a vasta pianura, godesi dalla sua balaustrata una estesa bellissima prospettiva. Il parroco di S. Vito ha dignità di Arcidiacono e Vicario foraneo; la parrocchia è soggetta alla Diocesi di Concordia, vicende- 1461
tovi i Patriarchi d'Aquileja sovrani di Sanvito, nelle località succedute ecclesiastiche dipendevano dal Vesc. Concordiese loro suffraganeo.

(1) Cesarini MSS. citato altrove p. 23

Questo grosso borgo, il cui suolo è 30 metri elevato sopra il mare Adriatico, giace circa 3 kilometri a ponente della riva destra del Tagliamento, dista 5 kilometri da Udine, 15 dall'approdo del fiume Lemene in Portogruaro e 4 dalla strada maestra d'Italia. Lo bagna no l'acque del fiumicello Reghena, che più sotto prende il nome di Lemene. La circostante campagna abbonda d'acque sorgenti e limpidi ruscelli, per cui ne' tempi andati era luogo prescelto a falconare e molti principi anche d'oltremare mandavano i loro strozzieri ad adescarvi i falconi (2).

(2) Cesarini MSS. cit. 28.

Sanvito colle frazioni di Carbona, Gleris, Rodolone Rosa di là e Savorgnano, forma un Comune popolato da 7644 abitanti (30 Nov. 1852 Statistica Ufficiale) dei quali oltre 5000 dimorano nel capoluogo, perciò nella Provincia Friulana dopo Udine è il Comune più popolato.

Ha in superficie 5000 ettari, dei quali 2400 sono coltivi, ed altrettanti a prato o pascolo (Catasto officiale). conta 2800 ditte censite e 113,137 lire di rendita censuaria (Notizie officiale). L'agricoltura vi fu sempre in onore e l'agro Sanvitese ora si annovera fra i più ben culti del Friuli. Abbonda di cereali e di vini e ciò nondimeno vi si raccolgono annualmente 40 mille chilogrammi di bozzoli. L'applaudito giornale agrario = L'Amico del Contadino = che per varii anni vi fu pubblicato con tipi propri sotto la direzione dell'illustre agronomo Gerardo Freschi ha giovato non poco alla patria agricoltura ed ha diffuso il nome di Sanvito per tutta Italia, oltramonte ed oltremare.

Il paese è ben fabbricato con strade pavimentate. L'antico recinto murato ha figura d'irregolare quadrilatero, e quattro sobborghi corrispondono alle principali contrade. Avvi un'ampia loggia pubblica, un teatro che ora si rifabbrica, una delizia e giardino di passeggio; e meritano ricordarsi palagi Rota, Attan, del Bon e Simoni.

La Strada Commerciale da Udine a Pordenone che vi transita, un mercato settimanale, con esordi dal Patr. Bertrando nel 1341 (*) cinque mensili, due fiere annue, alcune fabbriche di tele, di cappelli, di carrozze, d'acconciapelli, una tipografia, 313 caldaje per filare la seta (1852), due torcitoj serici, e diverse minute industrie vi tengono animato il commercio; sete, grani e vini ne sono gli articoli principali. Questo borgo ha di proprio lo stajo da grano equivalente a litri 76.6, l'orna da vino di litri 99.4; e pel resto, i pesi e misure di Udine. Un omnibus che giornalmente per Sanvito mette in comunicazione Venezia, Treviso

(*) Bollettino Ufficiale Cancelleria Patte nella Biblioteca Bartolinium.

effine contribuisce ad accrescere il movimento commerciale.
Oltre gli uffizi di stretto uso residenza in detto una pre
tura di III Classe. L'ospedale ha circa 5/m lire di reddito,
e non mancano altre istituzioni benefiche.

Nella chiesa dello spedale ammirasi un affresco 1787 e 23.
capolavoro di Bonaventura Amaltei. Per esso il Card.
nale Marino Grimani creò nobile il pittore. Nel duomo
trovansi pregiate di lui opere, e d'altri buoni pennelli
in case private. Pitture dell'Amaltei vedonsi anche
nella Chiesa della vicina villa di Brodolone (*). Veggasi Manuzzi Dizionario 1794
il Dott. Paolo Zuccheri avvi una collezione numismatica
e raccolte di MSS. storici nei palazzi dei Co. Rota
ed altri. Merita essendo ricordo l'ampio e simmetrico cimitero ben architettato dal vivente co. Ludovico Rota.

Distrutto nel 1634 quasi interamente il 1634
villaggio di Rosa, che sorgeva sulla sponda sinistra
del ragnace Tagliamento, i Savitesi che anni dopo
solennemente trasportarono dalla pericolante casa dove
serbavasi, e ripposero nella loro antica chiesa di S. Nicolò
l'immagine della B. Vergine detta di Rosa. Questo
santuario era pervenuto a tale venerazione, che il
gran Sobieski dopo la gloriosa liberazione di Vienna
nel 1683 gli tributò in omaggio uno degli stendardi 1683
tolti ai vinti Ottomani, il quale ancora conservasi (*)
Monumento della pietà e del buon gusto dei Savitesi
è il nuovo grandioso Tempio dedicato alla Madonna
di Rosa, eretto non ha molt'anni dalle fondamenta
con privata pecunia sopra disegno del su lodato
Rota. Egli è degno di qualunque capitale. Vi si
ammira nel frontone, raffigurato in alto rilievo
dal valente scultore Antonio Marsure da Pordenone
il solenne trasporto dell'immagine.

(*) Sabbatini, Storia della Mad. di Rosa. Attavi op. cit. p. 37

Distretto

Il Distretto di Sorito componesi di 10 Comuni amministrativi e 14 comunali. Escludendo l'acque e strade ha in superficie tutta piana ettari 23,852; dei quali ara coltivi 1581, vitati 12,549, e prato e pascolo 9239, a bosco 192, incolti 88, area di fabbricati 203. Ora Grondato agli altri Distretti della Friulana Provincia occupa il secondo posto in superficie vitata, e nella quantità di seta in essicata, contandovisi 619 caldaje. Ora è popolato da 25,173 abitanti (30 8bre 1852) mentre nel 1817re contava solo 16,005...

NB: Il Cimelli Notaro del Tarcento t. 5. pag. 4. pone che nel
1363 in 7bre S. Vito fu assediato da genti del Duca Rodolfo IV ed il Castello
con truppa — Il Castello di S. Vito non fu preso, ma devastata la campagna all'intorno.
(Frati Domenicani a S. V.to V. De Rubeis - de rebus Congregationis ord. pred.

BIBLIOTECA COMUNALE UDINE

Duino

(Del Dr. Pietro Kandler di Trieste; in Opera periodica Letture di Famiglia che pubblicasi in Trieste. Vol. I. Pontata 2. Tipog. del Lloydiano 1851).

Nell'intimo seno del golfo di Trieste, la dove i monti calcarei del Carso, fra le colline arenarie di Trieste e la pianura del Friuli, vanno per toccare il mare, sopra un masso che s'erge a perpendicolo sull'acqua, all'altezza di 14 tese da questa, sorge il castello moderno di Duino, opera del sec XV dei Co. Walse, austriaci, quando furono in feudo ai Duchi d'Austria tutto il triangolo di Carso posto fra Duino, Timavo e Adelsberg, ampliato dai Co. della Torre. Presso a questo nuovo Duino, sopra Muggia che isolato s'alza dal mare, e poco discosto dall'altro veggonsi le rovine del castello più antico che pure ha nome di Duino, residenza di una casa che per due secoli ha figurato grandemente nelle vicende del Friuli e di Soriziа, d'una casa, che vanta la discendenza dai Marchesi d'Istria, ed ai primi dei Patriarchi di Aquileja, ed a riconoscenza delle fede di questi, si dichiarò vassalla della Serenissima casa d'Austria, e tale poi nel 1395 in Bamberga che fu l'ultimo della sua casa.

posizione

1395

Pochi luoghi offrono tanta celebrità quanta Duino: il navigante lo vede da lunge e gioisce a prora il paesaggio; nelle sue corse per la costiera, il viandante vi passa con rispettoso terrore supponendo che ove quali scene e torture e uccisioni perpetrate dagli antichi castellani, e la fantasia giunge fino ad orrende uccisioni di figli e violate le sale interne, e vedute ivi ritratti colossali degli antichi Torriani Signori di Milano; crede che i prigionieri posti presso al cavallo di uno di quelli, fieno i figli catturati ed uccisi a zampa di cavallo dal padre snaturato. Il naturalista saluta con rispetto la dove nulla quel R. Biasoletto Servita, faceva memorabili osservazioni e botaniche,

e le prendici ove, rigogliosa, [illegible] perenne la vegetazione di climi meridionali ed esercita la mente nel ritrovar ragione delle singolari conformazioni geologiche, di caverne, d'acque. L'Antiquario più che nelle rovine del vecchio Duino, s'aggira intorno la torre quadrata del muro che riconosce d'epoca romana, e pei ruderi dell'antico Pucino, il cui vino piaceva tanto a Livia moglia di Augusto imperatore e cerca nelle paludi la traccia dell'antica lago, terma che addittava il porto del Timavo ai navigandi, e le rovine del tempio di Diomede tracio, e di quello della speranza Augusta, e le terme celebrate di Plinio e quel meraviglioso Timavo che quantunque di breve d'corso, fu celebrato al pari del Nilo dai poeti e prosatori, e la terra e l'agua che furono tocate da Castore, e da Pollute, da Medea e da Giasone, dagli Argonauti e da Antenore coi suoi Trojani, e richiamò alla memoria le celebrate razze dei cavalli tracii, e i racconti d'incredibili prodigii. — Lo storico alla vista di queste regioni, va lieto nel riconoscere già appunto il confine lungamente durato fra Istrie Venete, fra Bizantini e Longobardi; ricorda come da queste rupi dovesse gettarsi in mare il fato Callisto per repentino decreto del Duca Longobardo, come invano venne quindi rivocato, e riconosce nel Timavo il confine di quella maravigliosa Repp. che aveva per territorio la Laguna da Duino all'Adige e che mirava potenza tale da rovesciare l'impero dei Bizantini e raccogliersene quattro parti e mezzo degli Stati, e dirsi Duca di Croazia e Dalmazia, e divenir regina dei mari, ed ambasciate della Città d'amicizia correre l'Ottomano, e persino d'vecchia ajo, sposata ma onorata,

BIBL. CIV. DI UDINE

478 V 23.

come prode uomo che cede al lento operare di leggi fisiche; ricorda lo storico la potenza terrena dei vescovi di Aquileja, che furono duchi del Friuli fino alla Livenza, Marchesi d'Istria, marchesi del Carnio e che ebbero vaste possidenze fino alla Drava e fino alla Culpa, potenza che non poté sussistere più di 200 anni allo mutarsi che d'intorno a loro delle proprie possidenze si svilupparono. E se più addietro spinge la memoria, ricorda il piano del Friuli e le strette dei monti siccome campo di lotte fra Carni e Veneti, fra Romani e Barbari, fra Romani e Romani che nelle guerre civili preparavano la caduta di quell'immane colosso qual fu l'Impero Romano. Quindi con orrore ricorda la distruzione di Attila e le incursioni dei Longobardi — L'uomo di chiesa risale col pensiero a S. Marco primo banditore del Vangelo, ai santi Ermagora e Fortunato testimonii per quella fede che da Aquileja doveva bandirsi, e lo fa per amplissime regioni e con venerazione bacia la terra irrorata del sangue di tanti martiri, sulla quale sorsero templi, in cui risuonano fino dai tempi più remoti gli inni di lode, le invocazioni di misericordia, dalla bocca di sacre vergini, di santi monaci; ricorda i SS. Padri della Chiesa Aquileiese, Girolamo e Rufino; lo rijuna di due capitoli due Patriarcati, le insigni abbazie, e sparge una lagrima nel vedere le due patriarcali basiliche, che riempiono di se tante pagine di storia, ridotte a semplici parrocchiali, deserti gli antichi chiostri, celebratissimi, in cui sorse perfino il luogo ove già fiorì lo. Qui poche regioni offrono, come quelle che veggonsi da Udine, tanto Campo di celebrità.

UDINE

Antica rocca

L'antica rocca di Duino, che non potrebbe dire Castello, è di piccola dimensione; una torre a guardia di ingresso e per esplorare, racchiudeva in se piccolissima cappella, della quale ora ancora qualche avanzo; stanze di poche altezze d'intorno di un piccolo cortile, e costrutte sull'orlo del masso che

C. di Duino
Signori di Duino

sporge sul mare; altro non rimane di quella casa, il penultimo abitatore della quale, Ugone di Duino, fu il primo appiano che i Duchi d'Austria

1382

ridero alla città di Trieste allungando nel 1382 più dì in volontaria sudditanza. I Signori di Duino

avverti?

che erano vassalli dei Patr. d'Aquileja, per le terre che ebbero dai Marchesi d'Istria, cui i Patr. succedettero, non avevano questa rocca soltanto, ma il Carso tutto

Prem

ed il castello di Prem nel Timavo superiore, e furono capitani generali, o comandanti d'armi dei Co. di Gorizia. Quando cominciò a dominare questa casa, malagevole sarebbe il dirlo, ma non si andrebbe grandemente errati supponendo che cominciasse

1112. battaglia al Timavo?

quando dopo la battaglia data presso al Timavo nel 1112 si pacificarono il Marchese d'Istria in guerra allora col Conte che aveva usurpato la penisola.

Le credenze volgari incolpano di frequente il cessare di illustri famiglie, qualche celebre misfatto o qualche religioso ripiego. Veggiamo ciò in fatto voltando. Presso S. Gio: del Timavo si aveva antica

Abbazia di S. Gio: del Timavo

abbazia, celebre per santità di vita di quei monaci, e per ricchezza di sacre reliquie. Caduta per l'imputata dei tempi (XI Sec.) l'avevano usurpata i Patr. d'Aquileja ed unita a quella di Bellinia, ma dovuta in seguito ai Signori di Duino, siccome patroni, presero protetto dei beni, né più restituirono il Monastero.

1395 subito la casa di Duino

Estinta la casa dei Signori di Duino nel 1395 le possidenze loro ricaddero all'alto padrone, perchè feudali, ed i Duchi d'Austria ne diedero investita ai Walse, loro favoriti, il primo dei quali fu

Walse

Rodolfo, ne ebbero soltanto Duino, ma Adelsberg
ma Reun dei Principi Auersperg; ma Castua, e su Fiume
medesimo sembra avessero diritti signoriali.

I Walse abbandonarono l'antica rocca di
Duino, e costruirono il nuovo castello accanto ad
antica torre Romana, alla quale congiunsero il nuo-
vo edificio; presso al castello si formò il borgo lungo la
strada che veniva dal porto Diviare, e vicino la
strada da Aquileja a Trieste, che a forza fu fatta
tracciare il borgo di Duino, il borgo medesimo fu
cinto più tardi di mura. I Walse non risiedevano
costantemente a Duino, essi vi tenevano degli uffiziali
(perchè Duino era un castello di difesa di confine) e fu
rono capitani per loro i Raumburger. Del tempo
dei Walse è memorabile il cambiamento avvenuto
nel governo di chiesa in quelle terre che erano di loro
giurisdizione nel Carso, perchè in luogo di Plebani e di
vicari capitolari, vollero dei veri e proprii parochi, e
pretesero di nominarli, nel che anche colla violenza
riuscirono.

Estinti i Walse, ricadde Duino agli Arciduchi
che lo tennero in propria amministrazione
preponendovi capitani temporanei, frequentemente
gli stessi capitani di Trieste; poi la capitaneria
venne data a Giovanni Hoffer, morto il 1544
guerreggiando contro i Turchi, indi a Mattia Hoffer (1)
ultimo maschio di una stirpe ignobile uscita nel 1587,
poi subentrarono i Torriani-Valsassina che lo
ebbero in proprietà nel 1669 per libera compera.
Erano gli Hoffer Tirolesi di origine, Friulani
e Gorizia, nello quali Contea erano signori di
Cipulzano, gradi degli ultimi Conti propri di quella

B. Ufficio d'Alfe era Capitano di Duino per Duchi Alberto ed Otone d'Austria nel 1331 Steyermarkische

Nuovo castello o Palazzo

Raumburger

avevano

Hoffer 1544

1587

1669

Vicende dei Torriani

Stato. Erano i Torriani milanesi di origine, ti-
gnori della Valsassina, da cui traggono tutto giorno il
predicato, e erano già potentissimi barones di Lombardia

1237 Allorquando nel 1237 Federico II Imp.re batteva in
giornata campale i Milanesi, questi erano sostenuti da Pagano
della Torre che trenanni più tardi fu fatto capitano del
popolo, e aspirava a quella Signoria, cui pure aggiungono

1277 i Visconti. Nel 1277 i Visconti facevano prigione
1311 Napoleone della Torre; nel 1311 i Torriani per opera
dei Visconti, assaliti nelle loro case, e cacciati da
Milano, cercarono rifugio in Friuli, nel quale
Raimondo della Torre della stessa famiglia, e della
Pata (e principe dal 1273 al 1299, ove pure ressero
Gastone della Torre dal 1316 al 1319, Pagano
della Torre dal 1316 al 1332, Ludovico della
Torre dal 1358 al 1365; ed in Trieste ressero
i Torriani della sventure patite con novelli
feudi dati dalla Chiesa di Aquileja, colle cari-
che di stato, di chiesa, colle armi.

Pata Torriani

I Torriani se non ampliarono, rifab-
bricarono Duino in modo da ridonarlo specialmente
1660 nella occasione che l'Imp.re Leopoldo nel 1660,
diretto a Trieste, trattenevasi qualche giorno
in questo Castello, dacchè della casa Gonzaga era
l'Imperatrice, moglie a Leopoldo, e della casa Gonzaga
era la moglie del Co. della Torre d'allora, vicina
parente della Imperatrice. I Torriani chiamarono
1590 in Duino una famiglia di Padri Serviti nel 1590
e vi fabbricarono conventi e chiesa, arricchita di indulgenze
da Papa Sisto V, cui il Co. Raimondo della Torre era bene
visto. Altro palazzo avevano i Co. della Torre, precipitosamente
sulle sorgenti del Timavo, sulle rovine d'antico Ninfeo,

non preferirono quello di Duino, ove tenevano sala d'armi bene guernita, anche di antiche armature, tolte nel 1809 dal governo francese; e propria guardia armata, siccome castellani, a S. Giovanni tenevano razza di cavalli; che poi fu dismessa. 1809 1809 784 23.

La fama che vorrebbe Duino provveduto di sotterranei, orridi, micidiali, che vorrebbe sotterranee comunicazioni, è bugiarda del tutto; se l'esterno aspetto verso la strada si eccettua, e la torre di guardia Duino non è che un palazzo signorile al quale dalle angustie e dalla conformazione del masso sul quale sorge, riceve tale aspetto da mostrarsi pittoresco e gradito oltre modo, prominente come è sul mare, in tale altezza e con libera veduta sui monti e colli dell'Istria, sul seno di Trieste, sulle pianure del Friuli, sulle lagune per entro alle quali vedesi ad occhio libero grado e taglio, e vedesi sotto certe combinazioni Venezia. Egualmente bugiarda è la fama di atti di sangue, di crudeltà baronali, male giustificate da piccola prigione per prima detenzione di malfattori.

L'interno del Castello è disposto a palazzo, e gli duchi di Due Stanze, ove già dimorò Leopoldo I sono degni di memoria, del paro che qualche quadro. Della è la scala a chiocciola, il castello ha cappella nel Cortile interno, e vi risiedeva già cappellano domestico, vi era cavallerizza, da lungo dismessa, e serra di piante.

Nel Convento dei Serviti, dismessi per legge generale nel 1783, sono i dipinti del già refettorio; nella Chiesa, che è sotto l'invocazione della SS^ma Trinità, vi ha quadro ad olio rappresentante S. Giovanni, opera della principessa Hohenlohe che è di Soppressione Servi 1783

casa Torriana, di cui pure, e del Torriani sono le mure pale nella Chiesa di S. Giovanni al Timavo.

Duino era dimora solita dei Co. della Torre, però il Penultimo, il Co. Raimondo, che fu governatore di Gorizia e primo Commissario per l'acquisto d'Istria e Dalmazia, preferiva altro palazzo, siccome lo preferiva S. E. il Co. GioBatta consigliere intimo di Sua Maestà; vi faceva dimora il Co. Raimondo colonello di cavalleria.

Dogana del Capitolo

Duino è porto di mare, fregiandolo del movimento verso Gorizia, ed ha Dogana; altra volta Dogana e porto eranvi a S. Gio: del Timavo, ove tenevasi fiera; passati poi in ragione dei Co. della Torre, per acquisto dal Capitolo di Aquileja; i Torriani trasportarono la Dogana a Duino, dove tutta poi regia.

Memorabile di Duino si è, che allorquando fratelli di aprire porto franco austriaco nell'Adriatico entrò esso pure in lizza, e non senza gradevole preferenza.

Dr. Pietro Kandler

Il Principe Egone Hohenlohe marito della altima Torriana di Duino morì nel 1864

I NB = Sulla Abbazia di S. Gio: del Timavo V. nei MSS di Casa gli articoli ed Iscrizioni pubblicati dallo stesso Chiar.mo Dr Kandler nel Giornale l'Istria di Tomasini, de Rubeis ed il Linati.

II Nota. [illegible] Castellano di Duino, [illegible]

Notizie del Castello di Belgrado

Dalle Schede di Mons. Fontanini a Ha che nel castello di Belgrado morì nel 1493 Stefano Despoto della Servia, [illegible] (Vedi Ritratti Uomini Illustri Vol. VII). Caterina Contessa di Cilia moglie del nominato Despoto, compì ivi il castello dei Conti di Gorizia e lo ridusse al stato che [illegible] a Durazzo, dove fece Angelina figlia di Arianio Comneno Signor di Durazzo. Questa dopo morto il marito continuò a stare in Belgrado con quattro figli, mantenendo la [illegible] della Repubblica Veneziana. Il Pitiani cita alcune Ducali al L. I. del Fondo Despoti, dalle quali risulta che i Turchi s'impadronirono di Belgrado, che la Repubblica ne diede agli Stefano Despoti.

(1) Nel 1549 Ulrico Hofer di Norimberga a Udine per una causa che teneva [illegible] privato del castello di Zumeis per il processo per l'uccisione di un pittore. In tutte queste vicende ebbe ad avvocato l'amico suo D. Cornelio Frangipane. Esiste una lettera di Conte Francesco della Torre Cavaliere e Regg.° di Udine dell'Austria inferiore da Linz, abitante in origine [illegible] Ulrico Hofer [illegible] Pord. N. Obbligo a de esse [illegible] l'Hofer [illegible] Udine.

Nota III

Stemmi dei Signori di Duino

1215 Stefano Signore di D[illegible]no

1224 Ugone

1[illegible]38 Pietro, monaco [illegible] Patriarca di Grado 13[illegible]

[illegible] fino

1[illegible]

1254 Rodolfo

1260
1262
1265
1270
Enrico, poi Conte di Hardeck

1290 Guglielmo

1[illegible]
1289 Ugone

1314 Ugone

1329 Ugone

1339 Giorgio

1366
1374
1382
Ugone, Signore anche di Prem, primo Capitano di Trieste.

[illegible] Nel 1[illegible] Duino [illegible]

1391 [illegible] Duino

[illegible] Gorizia [illegible]

[illegible] Walsee

[illegible] fino [illegible] Della Torre

[illegible] (1[illegible]) Ulrico

Moenthor [illegible]

dell'ultimo dei Thurn.

Nel 1522 Duino fu misto a Cormons

1814 vi fu staccato, non calcolato

[illegible]

BIC UDINE

Inscriptiones ad Castello d'Vrino spectantes

Dni NS Pii
divisi et q.
Vrbe.

Vaimicus. Vaimianus — Franciscus Felicis — Arcem M. Agrippae Cos. III Ve-
tustate. Corruptam — armis. Ludovici Fedrij, in qua delatam —
instaurativ muris, portis ac turribus — fossa, aggere additis —
navigato flumine R. R. — in novam formam — redegit.

Ludovicus Pius de Vrbe Vrbana — armis et incendijs eversam — antiquae
gloriae monumentum — Vaimicius Vaimianus Francisci Felicis —
arcem restituit — et in municipium redidit.

S. Danielis Regulus — Vaimicius Vaimianus Francisci F. — Fedrij Ludovici
arcem bello eversam — propriis instaurationem impendijs — munivit.

Dalla Geografia del Zuccagny. Venezia Zatta 1788 t 23.

Sacile. I Patriarchi incominciarono a reggerla un Capitano che eleggevano il Podestà e questi insieme con i Consoli della Terra amministravano la ragione civile e Criminale con appellazione al Capitano. Aveva due Consigli uno detto di Credenza e l'altro Maggiore, tutte le leggi però determinavansi dall'Universi- tà del popolo col nome di Concione cui presiedeva il Capitano. Erano autorizzate dai Patriarchi, ai quali era permesso di appellare le sentenze del Capitano. Vi erano altri uffizj minori tutti eletti dalla Concione, di cui non trovasi più memoria dopo l'anno 1404. Ora (1778) il Consiglio della Città elegge 2 Provveditori che sono a parte del governo civile e criminale. Ivi ebbero nascita i 3 celebri Amaltei - Il Distretto comprende 14 Ville.

Caneva. Altra volta il suo reggimento era incorporato con quello di Sacile; ma per decreto venne separato nel 1550 e mandato al governo un Patrizio Veneziano. Il distretto abbraccia 5 villaggi.

Pordenone, il suo Consiglio è composto di 16 Caloffandi, 10 del Corpo Nobile e 6 del Popolare. Da questo oltre vari Uffizj, vengono eletti due Magistrati, uno col titolo di Podestà l'altro composto di tre giudici dè quali il suddetto esercitano la giurisdizione civile e criminale in 1ª Istanza con appello al Prov. Veneto che presiede al governo civile e criminale della città e distretto di Pordenone; questi come Capitano fa altresì le veci di Camerlengo tenendo alla pubblica Cassa del Principato.

Il Capitano della Chiusa, Patrizio Veneto è subordinato al Luogotenente di Udine.

UDINE

BIBLIOTECA CIVICA DI UDINE

Notizie sopra Cividale, Premariacco, e sopra Aquileja.

Dal Ingiona. manoscritto esistente nel Fontanini nelle Marginalie

Il Venerabile Codice degli Evangeli del Capitolo di Cividale il Fontanini confrontandolo con saggi dell'opera del Montfaucon De re Diplomatica lo reputò del suo circa. Codice Evangeliario.

Il P. Lorenzo del Torre Filippino di Udine nella sua memoria De Codice Evangeliario ecc. pensa che quel Codice sia copiato a Parigi nel fine del IX. Secolo.

È stampato a Roma 1749 in 2 col X. Tolo.

Evangeliarium quadruplex Latinæ versionis antiquæ. Nomi marginali in quel Codice degli Imperadori, Vescovi, Abati sono Dittici dei vivi e dei morti che dal Diacono si leggevano a mezzo il sacrificio della Messa come contenenti i nomi dei benefattori per i quali offerivano preci a Dio. Oltre che dei benefattori si mettevano in essi dei Papi e Principi per i quali si doveva pregare. Vescovi ecc. Dittici si leggevano per ricordare i più benefattori.

113= Nei Necrologii veniva registrata la morte e la sepoltura delle persone di cui era da farsi l'anniversario.

Dalle Lettere nelle Marginalie del Fontanini

È malagevole trovare una Città che abbia avuto più nomi di Cividale. Varii nomi che ebbe Cividale.

Gli Storici e Geografi antichi fino alla fine dell'Ottavo Sec: lo dissero Forumjulii, così lo chiamò l'Anonimo di Ravenna (664. Ott. 30 e 31) Nella Collezione Ravennate 1749 del P. Giovanni Cappellari Camaldolese l'Anonimo è posto molto più accurato. che visse nel 700. Sotto Carlo Magno avendo subito la città molti cambiamenti politici, cominciando d'allora a dirsi Civitas Forojuliana, Oppidum Forijulii e Castrum Forojulianse, come leggesi in Paolo Diacono e questo forse avvenne dall'essere ella succeduta ad Aquileja come Metropoli della Provincia, come lo attesta lo stesso Diacono, da Va. la Regione, che prima chiamavasi dei Carni, da cui pure ebbe preso il nome di Forumjulii; onde per levar l'equivoco, fu necessario introdurvi la distinzione.

BIBLIOTECA COMUNALE DI UDINE

Seguit nomi di Cividale

Il Beda dice nelle Annal di Carlo Magno lib 2 vers 374, chiamolla col nome antico facendo dell'assedio che le minacciarono gli Unni nel 788.

" Quique Forum nomen dederat, clarissime Juli,
" Urbis ad ejusdem confinia vicinat Hostis

Il Dat Paolino (A 791) la chiamo Forojulium Municipium Metropolim Aquileiensem nel Concilio che celebro nella stessa città. Il Diploma di Carlo Magno dato nel 801 allo stesso Paolino la chiamo Forum Julii, col qual diploma gli regalo lo spedale fabbricato da Ferrare Abate fuori delle mura di Verona, la Chiesa di Boga (Beja) [illegible] Badia a S. Lorenzo ed il Xenodochio di S. Gio di Cividale edificato da Rodoaldo, che fu Duca dal 673 al 694. (Rubei p. 381)

Nota) Il Rubei pone Rodoaldo Duca nel 705 V Mon Ec. Ag. col 319.

Il Monaco di S. Gallo chiama Cividale Civitas Forojulana, vide quel Monaco secondo il Voglio ai tempi di Carlo Grasso, affermando egli che i Saguti la chiamavano Forum Julense, cioè Forum Julii.

Gli Imp.ri Lodovico e Lotario nel Diploma del 830 con cui assegnano al Dat Maffeo il Monastero di S. Maria di Valle, dicono che è situato intra muros Civitatis Forojulienses. (Rubei al 411).

Nel 1015 il Dat Giovanni in un Instrumento chiama il Preposito ed i canonici di S. Stefano abitanti in Civitate Fori Julii — I Canonici furono nel 1338 uniti al Capitolo della insigne collegiata di Cividale stesso.

Siccome i Francesi chiamarono Austria la Gallia Orientale e Metz per essere in quella, città d'Austria, così pure Cividale si disse città d'Austria ed il Friuli Austria per essere rispetto alla Capitale Longobardica

BIBLIOTECA

Pavia della parte Orientale.

Luitprando in una Legge (Lib. VI. Tit. 574 Lindenbrogio) comanda che i Debitori e Mallevadori del Friuli e della Neustria trascurando di sborsare i pegni in 30 giorni li perdano a fatti in Friuli quei paesi per Austria et Neustria (parte Occidentale del Regno Longobardico) V. Rubei M.E. Aquil. col. 493).

Parimente sicome Cantani da Pavia il Re ordinò contro quei di Trezzo e del Friuli ec. giorni a provvedersi di Avvocato in giudizio.

Così adunque è detto Tuscia et Austria

Tale denominazione si riferisce al Friuli, che appunto altro paese d'Italia è una parte della Austria.

In una antica Bolla per S. Ermagora pregasi che

" Sublimet Aquileiensem

" Urbem fovendo Austriam

e meglio altrove quel tanto Aquileja e detta Austria Provincia Urbs.

Nel 975 secondo Volfango Lazio (Rer Vienn. lib 3 p. 86) l'Austria attuale, ebbe quel nome per essere Marca Orientale.

Conquistò di Pisa e splendore Civile per la residenza dei Duchi e Re che allora avevano Capitale Aquileja come insigne e dovendo fu detto ecc. Civitas Austria e Austria Civitas

Nota. Austria nome aggettivo, come pura Austria Provincia, che corrisponde a Provincia Orientale.

Vedi presso il Rubei M.E. Aq. pag. 569, e detta Austria Civitas in documento del 1139.

Con tal nome continua Civile fino al Vicepatriarcato nostri dì, quando Forum a detti Civitas Foro Julii

NB. Sui nomi di Civile vedi la bella Dissertaz.ne di Mons. Filippo del Torre Vesc. di Adria = De Colonia Forojuliense.

Per i confini longobardici da questo lato orientale Vedi Diff. I Art. 3. Alberedo e Limiti Not. Tri. 13

BIBLIOTECA CIVICA UDINE

il quale nome fu dato al Friuli anche nel periodo di tempo
nel quale chiamavasi ~~Civitale~~ Austria come in una carta del
1195 vien riportata un diploma dato da Enrico VI al Patr. Pellegrino
Pellegrino Patr. nel 1195. nuovo di Gottifredo, in Civitate Fori Julii, quae dicitur
Austria - Il Rubei in proposito riferisce altra carta del 1097 (col 566).
La stessa Città in molti luoghi è detta solamente
Civitas, venia aggiunta d'altro nome. Ciò rilevasi da Iscrizione d'Udine
riportata dall'Ughelli (It. Sac. T 5. p. 712) e da una Lettera
Civitale Civitat del B.o Bertrando al Decano d'Aquileja (Bollandi T 1. Giugno pag 788).
Sarà perciò il Linguaggio Friulano usa accorciare le
voci da Civitale in fonno Civitat e Civitat, che la
MSS. del Torre dotta penna dell'Italiana favella unito in Civitale, come
ha notato l'Abate del Torre nella Relazione MSS.
della sua Patria.
Nel passato Secolo i Letterati attendevano a mutar i nomi
Quirini Emiliano e per tal modo Quirino Emiliano leggiadrissimo Poeta
Udinese che meritò la corona di Lauro dall'Imp.
Sabellico Federico III mentre in Civitale dettava le Lettere umane
gli diede il nome di Julino. Sabellico scrisse una Lettera
ex Julio (T 4 col 380). Il che fu seguito da Nicolò
Nicolò Camuffio MSS. Camuffio nel lib. MSS. de Descriptione Patriæ = a
Gio. Candido e del Palladio. Dovranno ben sapere che
Giulio in Carnia Giulio fu ben differente da Forogiulio come il Vecchio
Palladio oppia Enrico nel lib 4 Rer. Forojul. ci insegna.
Fu Giulio non molto sopra Tolmezzo nel luogo oggi
chiamato Zuglio o Zulio assai lontano dalla Carnia
ove lo trasportò il P. Ricchieri nelle sue annotazioni
alla Geografia dell'Anonimo di Ravenna lib 4 n 31
ove fa anche parola dell'alpi Julie che a questa
provincia da lui confinata con la Carniola.
Tolmezzo celebra Giulio fra l'Italia ed il Norico

BIBLIOTECA CIVICA UDINE

« lo chiama ἱερὸν κάρνικον, Antonino lo pone nell' Itinerario Julium Carnicum, e Paolo Diacono (Hist. Long. lib 6 cap 51 Castrum Julicense e da Plinio, poi città di Udine (lib 3 cap 19) vien detto Julienses Carnorum. L'Ing. Costantino Scrittore ingegnerissimo, sebbene per esser Greco abbia guasti i nomi di molte città Italiane, è degno di maggior fede, mentre nel Cap 27 de Administrando Imperio la detta Julianum, che al nostro oggi non ha confronto con altre città.

Muinacco. presso Cividale

Muinacco, villaggio prossimo a Cividale, alcuni predicano che fosse il Nemas castello ricordato da Paolo Diacono ove venne esiliato (lib 5° cap 37) Vemefrido che con gli Schiavi della Carintia era venuto per occupare il Ducato del Friuli. Fu signoreggiato, Muinacco è nel Piano, ne si fa mai menzione. Nemas è dove oggi è Nimis, egli vi fu Castello già posseduto dalla famiglia di tal nome. Chiamasi pure Nemas ove esiste Maggio (riportando egli quello paese per Mazo in luogo di Mozo). Veramente Maggio non ebbe mai altro nome di Mosacium dove nel Sec XII il Co. Chrelino fondò l'Abbazia di S. Gallo a Monaci Benedettini.

Dalla Carta del Tentonini ed

Rubignacco presso Cividale

Rubignacco è alle porte di Cividale, prese il nome dal Dio Rubigo come la Lapide in casa di Sig. C. Manini.

Deo Rubigo ! Sacrum.

La festa del Dio Rubigo celebravasi ai 25 Aprile, nel Calendario Rustico vecchio memoria (Gruter pag 133) le feste si chiamavano Rubigalia furono instituite da Numa - Credevasi che quel Dio mandasse la rubigine che guasta il grano che nasce nei frumenti dall'ingrossare della spiga della vigilia ippercuola nelle spiche (così il Tentonini.)

B. Gallicciolli delle Ant. di Cividale V. Dell'Torre nelle Monografie Friulane 1847. Zuccarolo M. Filippo del Torre ed

V. Del Torre De Rubigine, gentilesimo, ed il Bartoli.

Prebendari in Cividale

Nelle Chiese semplici di S. Spirito de S. Tomaso che pur anco si vedono in Cividale vi erano Prebendarii soldati — che solitamente nelle Chiese semplici non si trovano.

Nel Cividale del Friuli. Nella Cattedrale

Le Collegiate solamente o Monasteriche o Canonicali avevano le Prebende che erano le distribuzioni Mansionali, che si partivano trà loro i Canonici e i Monaci come osserva il Tomasini lib. I. parte III cap. 67 N. 12.

Può essere che i Prebendarii che servivano in queste due Chiese, ricevessero dalle entrate di esse una portione, che chiamavano Prebenda secondo il significato più antico, trà detti stipendi che davano a i Soldati, onde Prebendarii furono detti.

Vi furono di particolare nelle Pievi nella S. Sede

N.B. Forse prebendarii in Cividale si dicevano anche i cappellani delle varie Chiese della Città, alle quali servivano come dipendenti dal Capitolo e quindi come possibili beneficiati delegati e nello stesso tempo facienti parte del Capitolo, da cui erano remunerati con stipendio. Sono ricordati i prebendarii di Cividale nel Doc 1369 ultimo dicembre per la Do dal Tomasini nel 2° manuscritto nella Magnifica Città non fa altra menzione che nel Duomo

Aquileja nel nome ed etimologia.

Il Vossio ed il Menagio nella abbondanza delle aque fanno derivare il nome di Aquileja e prima di loro Pier Comestore. E' un sogno.

Dalla lettera delle cognate del Tomasini.

S. Greci, Erodiano, Tolommeo, Strabone, Stefano Bizantino e Dionigi Africano presso il Cluverio lib. I. cap. 10 St. Antiq. la dicono ἀκυληία non mai ἀκυλέγια. S. Padri hanno ogni ombra. Silio Italico nel lib. 8 della guerra di Cartagine:

" Nec non cum Veneti, Aquileja superbit
" Armis

e Marziale:

"Et te Lydo felix Aquileja Timavo.

BIBLIOTECA CIVICA DI UDINE

e S.t Venanzio Fortunato lib 4 vita di S.t Martino:
" Aut Aquilejensium, si fortè accessero Urbem "
e nel lib 8 carm:
" Et Fortunatam fert Aquileja suum: "
Se il nome di Aquileja fosse stato Aquilegia, i versi sarebbero fallati.
Nel Sec VIII si usò Aquilegiam voce a ragione del Clavier della barbara.
Gli antichissimi atti di SS. Felice e Fortunato che si conservano nel Capitolo di Cividale hanno Aquilegiam, sono dell' 8° Secolo - Gli atti di S.t Gregorio Turch. di S. Gregorio Abbreviatamente hanno Aquileja ed Aquilegiam - Dache vedesi che a quell'epoca cominciò l'uso di chiamare Aquileja - Così è di quegli tempi l'iscr. Aquilegia -
a S. Ermagora ove leggesi Aquilegiam.
Fermi sopra Aquileja di Pio IV° Rosaccio, di Pordenone, circa [illegible]
che pone verso il cadere del Sec XVI.° =
tratti dalla sua opera:

Descrittione della Geografia Universale con tav. 42 di intaglio in rame, nelle quali secondo i più moderni geografi sono poste le Provincie regni, città, Castelli, mont.i fiumi, Laghi, ponti, golfi, isole et altre particolarità di tutta la terra, con diversi fatti di Giulio Rosacio sopra ciascuna tavola Libri 4. Stampa a Venetia, mancia l'anno. fol. 8° gr.

= Capo del Friuli fu già Aquileja amplissima città, come ne fanno fede le reliquie delle sue mure, che ancora si vedono per ampiezza di giro dove ella fu grande. Questa città fu fabbricata in quel sito dai Romani, a fine che guardasse il passo delle Alpi contra l'impeto dei Barbari nemici della quiete dell'Italia, fu città, non solo colonia dei Romani, ma appresso le altre d'Italia di maggior grido, infine non potendo essere

BIBLIO

avverti.

ripetata da Massimino, fù da Attila spianata, onde
soltone questo riparo, passono poi senza difficoltà ai
danni nostri gli Heruli, Longobardi et Maumetto
Re dei Turchi, qual danneggiò molto il Friuli, abbruci=
ando, et predando tutto quello che seppe, e fece ruinare.
Hoggi Aquileja è più simile ad un Casale, che ad una città;
ha il territorio grassissimo, ma l'aria pestilente; le case
si vedono coperte di hedera, & le contrade di gramigne, & de=
mira gli abitanti, posono nella faccia d'color di zafferano, e
più tosto somigliano a morti, che a vivi. Quivi è ancora
la Chiesa Patriarcale nobile per la memoria di S. Marco,
e per la potenza antica dei Patriarchi, che lungo tempo
quà la sedia tennero; ma poi per le scorrerie continue
de' Barbari fù nei primi anni di Adriano Pontefice tras=
ferita a Grado; ove solevano i Patriarchi nei pericoli si ri=
trarsi, ed il primo che vi si trasferì fù il Patriarca Elia;
ma havendo molti anni appresso ottenuto Venetiani Vescovi
di quivi, e titolo di Patriarca, fù trasferita dalla Chiesa
di Grado a quella di Venetia, sotto S. Nicolò V et Aquilea
ne ritenne il suo grado e titolo; ma per esser l'aria
malsana, il governo del Friuli, e l'importanza de' negotij
si è ridotta a Udine città di giro di 5 miglia,
la quale è tutta cinta di mura et ha questa l'aria
temperata et intorno bellissime pianure ogni sorte di
di vino eggrano, che non solo serve per sua uso=
ma anco nella Carnia e nella Terra Todesca si
conducono dei vini di quà. =

Averti. Sulla condizione d'Aquileja vedi relazione del Sanuto
tratta dal suo Itinerario del 1483 MS. di Casa ed altri va=
rij di altri che visitarono Aquileja in diverse Epoche MSS. di Casa e Seminario di Aqu.

Nel Murat. all'Anno 452 de' suoi Ann. d'Italia vedonsi citati dei pezzi di
Cronache antiche dove rilevasi la condizione d'Aquileja
negli anni precedenti a quello dell'assedio di Attila e durante
il Medio Evo.

BIBLIOTECA CIVICA di UDINE

= Città antiche Venete =

Del Maranesi
Descr. d'Italia

Città nel paese proprio dei Veneti, Spina (rimasta), Patavium, Adria, Atestè, Vicentia, Altinum.

Nel paese dei Carni: Aquileia (rimasta), Grado (Grado antico porto d'Aquileja) Tergeste, Vedinum (Udine) Noreja (rimasta)

Nel paese degli Stati Aegida (ora Giustinopoli oggi Capo d'Istria), Pola (ora Pietas Julia oggi Pola).

V. Benini
Indagine del Timavo
porta il Testo di Plinio

B. Vedinates sono nominati da Plinio fra i popoli abitanti da queste parti: è l'unico indizio anche per congettura preso da cui argomentare l'antichità di Udine.

V. Maurizio Andreotti
pro his. Carnuntina

Noreja

Butrium, Butrio opp. Emiliæ sive Galliæ Togatæ, in agro Bononiensi

a Bon

Concordia, Civid
e Grado.

Al doti

Ti scrivo col cuor
che mi fece a tuo rigu
gruaro. Onde anzi tutto
simo essermi guida, e s
liquie della cattedrale.
posteriore esterna della
d'Aquileia per ampiezz
per antichità, potendosi
1100. Memorabile sopra
gno che si ricordi e sa
pi, di cui l'Italia dovreb
pietra, sparvero quasi do
o svisandosi in que'pochi
cora, questa cattedrale
vabile e integro monum
merito del concordiense
mente a merito del me.
qui come ad Aquileia v
e nelle vie e nelle case
dei fossati, per non dire
so trace o longobardo, e
stando per avventura un
bi nuovo motivo di bra
apprezzare la raccolta nu
che o longobarde, di ra
deri di Concordia. Perch
piccola gita com'era divi
va da Venezia il tuo pu
to di te e del tuo ingeg
di! Se il Muschietti fcce
che t'era amico, qual g
Erano meco il mio

Pudibondo rossor, se il pr. no sguardo
Lungo e pietoso, e la parola ardente
Ch' è l'essenza dell'anima, ed il lampo
Dell'infinito che nel cor ci vive,
Quella breve parola che commove
Le viscere, e rivela un paradiso
Ineffabile, eterno, io suscitassi
Io quella vaga creatura, io primo!
Che bel correr la vita ambi serrati
Come al tripudio della danza! Amarsi
Come gli angioli in cielo, innamorirsi
Della vita già squallida, già muta
Con lunga avidità pascersi ognora
Delle ognora inesauste anime nostre
Duplicata sentir questa vaghezza
Dell'universo, e riposarsi a mane
Sulle vette dei colli onde tuffarsi
Nella vergine luce, e sulla sera
Perder lo sguardo nei trapunti cieli
O nell'azzurro dell'immenso mare!
Che somma gioia non aver che un core,
Non aver più secreti, ad una mensa
Frangere un pane! Quanta mai non havvi
Divinità nei due soavi nomi
Di padre e madre! Come sale al cielo
Direttamente la stessa preghiera
Che due cuori sollevano allo stesso
Signor supremo, e ad un medesmo altare!
E allor che l'età splendida declina
Ricominciarla coll'età dei figli,
Crescerli forti e generosi e umani,
Crescerli a gloria d'una terra, a cui
Molto è chiosto dal nome!

E vi sono anche questi che seguono. Parla della sua speranza.

Dal mio serto
Forse cadrà questa novella rosa
Come caddero tante, e in un momento
Chiuso vedrò sulla levata testa
Il mio sognato paradiso.

Egli ignorava il vero senso delle sue parole, egli non sapeva in

gia ne saprai. Pie
pato da susseguent
chiese. Torsi di co
no continuamente
pi, frequentemente
di pontecello sopra
spetto di quelle t
tri, Aquileia, che
l'altra parte, di là
tica patriarcale fig
rie di tempi di ne
Limpidissima era
ne che avresti cre
paesetti apparivan
re. Nessuna cosa
vettero essere le
co abitati, e nel
tre capanne, que
queste verdi isole
nale congiunte an
la tale spazio di
zia nel nono sec

Misero paesu
mezzogiorno il ma
merse; onde si va
il littorale. Ma ci
to, ciò che merit
ma chiesa. Non ti
femia ch' Elia pat
mutamenti non is
debb'essere quell
incastonato nel m
vimento venne fa
nomi loro e il nu
sinico a lettere lat

La Cattedra
la disposizione d
delle cristiane ba

BIBLIOTECA CIVICA NE

p. 63

acconti.

rigenerata da Massimino, fu da Attila spianata, onde
tolsero questo riparo, passarono poi senza difficoltà ai
danni nostri gli Eruli, Longobardi e Maumetto
re dei Turchi, qual danneggiò molto il Friuli, abbruci-
ando, e predando tutto quello che seco facea ritorno.
Oggi Aquileja è più simile ad un Castello, che ad una città.
Ha il territorio grassissimo, ma l'aria pestilente, le case
si vedono coperte di hedera, e le contrade di gramigna, ed
mira gli abitanti, pajono nella faccia d'color di zafferano, e
più tosto somigliano a morti, che a vivi. Quivi è ancora
la Chiesa Patriarcale nobile per la memoria di S. Marco,
e per la potenza antica dei Patriarchi, che lungo tempo
quì la sedia tennero; ma poi per le correrie continue
di Barbari fu nei primi anni di Pelagio Pontefice tras-
ferita a Grado; ove solevano i Patriarchi ricoverarsi pericolando

colo il paese; molto bello il duomo, non della
i mutazioni ed aggiunte, com'è di tutte le nostre
lonne, capitelli, pezzi di statue, e va dicendo, capita-
sotto l'aratro del villano; se ne incontra pe' cam-
mi sovviene d'una lapide romana posta a ufficio
un fossato. Più lunghe parole vorrebbe Grado. L'a-
agune è delizioso e variato. Per poco che vi t'inol-
n'è lungi tre miglia, ti compar sulla sponda; dal-
a dieci miglia d'acqua, il littorale ove sorge l'an-
ne s'liuola e nemica d'Aquileia, Grado. Vecchie sto-
m invidiabile semplicità, d'ignoranza e d'astuzie
ta giornata; le alpi carniche apparivano tanto vici
duto le onde ne giugnessero al piede; altri vaghi
: ciò mi facea sovvenir alquanto del Lago maggio-
io credo si propria a porgere idea di ciò che do-
nostre lagune negli antichissimi tempi: paesetti po-
mezzo isolette intersecate da canali con sole due o
del luogo dicono *casini*, di pescatori. Imagina poi
ue l'una all'altra un poco più da presso; imagi-
or più con ripieni terrigni, regola que' canali, popo-
chiesette e case di legno, eccoti la città di Vene-
lo
ccio è Grado; a settentrione lo bagna la laguna, a
re. Il mare che lo divora e buona parte già ne som-
costruendo marmorea muraglia che salvi il paese e
ò che è compenso al non breve nè comodo tragit-
rebbe esatto e intelligente osservatore, è la bellissi-
dirò se proprio in tutto sia quella medesima Sant'Eu-
riarca riedificò nel sesto secolo; ma d'essenziali
corgesi traccia. Per esempio il pavimento a musaico
stesso, tranne un pezzo di terrazzo recentemente
ezzo, rappresentante l'aquila austriaca: questo pa-
tto per voto da varii fedeli; si legge per intero i
mero di piedi che ciascuno vi fece, il tutto a mu-
ine e greche.
di marmo che sta eminente nel mezzo dell'abside
el coro e delle navate serba l'antichissima forma
siliche romane. Otto colonne di bel marmo *nero* e

sino ruino che trasse a' primi anni del presente secolo. Ogni cosa ivi parla di remotissima età, e ogni cosa ivi è muta. Ma quel silenzio, quella solitudine, quella desolazione non entrarono nel mio cuore, che era tutto pieno del nuovo arcivescovo in Udine; avvenimento che riempie di grande e giusta letizia il cuore di quelle genti.

Quanto a me, vivissimo desiderio m'è rimasto di rivedere que luoghi, nè so lasciar la lusinga di ritornarvi teco. E qui finisco, mandando i miei rispettosi saluti alla tua Elena, e pregandoti di baciare per me le tue figliuolette e continuare a volermi bene.

Venezia 20 giugno 1847.

L'affezionatissimo tuo
A. Dall'Acqua.

ARTICOLI COMUNICATI.

Nel *Faglio*, n.° 27, mi cadde sott'occhio un'articolo che mi riguarda. Le iniziali, dritte o invertite, non mi danno assicuranza sul nome dell'estensore. Ma sia egli chi egli si voglia, a chi lo scrisse rispondo.

Il sig. autore dello scritto, frammezzo le più gentili espressioni mi punse nell'amor proprio. Non posso però fargli rimprovero, ignaro egli forse del come stieno in fatto le cose, delle quali con ischietta licenza favella. A me, provocato, tocca dargli istruzione; e il fo malgrado il ribrezzo di più parlarne.

Dopo di avere co' miei denari (miei soli) procurata la bene aggradita riparazione di parecchie dorature nell'interno della Chiesa di S. Marco, e dopo di averne ivi istituite di nuove, era pur mia accarezzato divisamento di risarcire dalle patite ingiurie i principali fregii, che decorano del sorprendente edifizio la esterna fronte, respiciente la Piazza.

Quanto più io era nel mio progetto animato dal sentimento di onorare l'augusta casa del Signore, di riabbellirne le oscurate bellezze, e di far godere nella general compiacenza una delicata incolpevole sodisfazione al mio cuore, tanto più insorgeva prepotente e molesto a contrariarne gli effetti la idea della mia economia. Essa, per buona sorte, lietissima mi vi sorrise.

Beato di tale ventura, chiesi, ed ottenni dalla educata nobile cortesia di chi spetta i debiti assensi. Mi accinsi alla impresa. Scelti i più industri artieri di questa patria operosa; superati i noiosi fastidi delle armature sui vertici delle grandi cupole, quattro eroi in poesia

BIBLIOTECA CIVICA UDINE

= Città antiche Venete =

Del Marmocchi
Descr. d'Italia

Città nel paese proprio dei Veneti, Spina (diruta) Patavium, Adria, Atestes, Vicentia, Altinum.

Nel paese dei Carni: Aquileia (diruta), ad Gradus (Grado antico porto d'Aquileja) Tergeste, Vedinum (Udine), Noreja (diruta)

Nel paese degli Istri Aegida (ora Giustinopoli oggi Capo d'Istria), Pola (ora Pietas Julia oggi Pola).

V. Benini
Indagine del Friuli
porta il Testo di Plinio

N. Vedinates sono nominati da Plinio fra i popoli abitanti da queste parti: è l'unico indizio assai congetturale, pria di cercare l'antichità di Udine.

Noreja

V. Manzini Analecta pro his Carinth.

Patrium, Patrio opp. Emiliæ sive Galliæ Cisalpinæ in agro Bononiensi a Bononia 10 mill. pass. Ferrariam versus.

Subrium, Subri urbs parva Hetruriæ in Provincia Patrimonii S. Petri episcopalis.

Sacia Pannoniæ quæ et Ripariensis, oppidum Cornutarum Augustanum.

BIBLIOTECA CIVICA DI UDINE

BIBLIOTECA CIVICA di UDINE

BIBLIOTECA CIVICA UDINE

BIBLIOTECA
CIVICA

Storia di Paesi Trevigiani che appartennero ai Patriarchi d'Aquileja e che figurano nelle questioni e guerre.
Leggasi l'ultimo Tomo dell'opera del Verci = la Storia Trevigiana = ove trovasi l'Indice dei Nomi con la scorta del quale si rinvengono i documenti relativi a questi.

S. Giorgio - S. Michiele - S. Polo, Rai, Colfrancui, Ormelle, Tempio, paesi ricordati nei Diplomi del Verci, giacciono fra Oderzo e Conegliano e fra Piave e Monticano. S. Polo è l'ago comune presentemente, Camin e Colfrancui appartengono al Comune di Oderzo. Campo di Pietra (contrada di Michiele Colombo letterato moderno) e Campo Bernardo sono frazione del Comune di Salgareda Dist.to di Oderzo. Motta, Medusa, Lorenzaga e Corte dell'abbà nella stessa ultima Distribuzione (1853) sono comprese nel Dist.to di Oderzo.

N.B. Sudiasi la sua situazione più recente stesa nel 1853.

Nel Dist.to di Conegliano sono Pieve di Soligo, Colfosco, Godega con Bibano e Pianzano, Gajarine, Campo Molino

Nel Dist.to di Ceneda, Formeniga, Cordignano, Ponte della Linda Tarzo, Corbanese, Follina.

Nel Distretto di Asolo, S. Zenone Castelcomune.

I Patriarchi d'Aquileja ebbero dei diritti in Terre e Chiese del Territorio soggetto a Oderzo. Nei Verci varii documenti si riferiscono a contese per S. Polo, S. Giorgio e altri luoghi occupati dai Veneti o da altri, e a pregiudizio dei reclamanti Patriarchi. Vi sono dei documenti di confinazione.

Il Re Grimoaldo dopo la distruzione di Oderzo unì al Friuli il Territorio fra Piave e Livenza che era dipendente da Oderzo (Paolo Diac. Gest. Long.)

Nel 1034 6 Marzo a S. Augusto

BIBLIOTECA CIVICA DI UDINE

Nel Testamento Agati ricordasi S. Orso e Medde
Messa. Spacci al S. Cielo della Chiesa spettante al
Capitolo.

Pieve in Treviziana.

BIBLIOTECA CIVICA UDINE

Relazione

Della Città di Cividal del Friuli

scritta dal Sig.r Filippo del Torre

BIBLIO

Relazione
della Città di Cividal del Friuli
scritta dal Sig.r Filippo del Torre.

La Città di Cividal del Friuli ne' tempi antichi fu detta Forum Julii, o Civitas Forijulii, da cui tutta la Provincia ne prese il nome; ne' meno antichi Civitas Austriæ, o Cividat d'Austria ed ora volgarmente Cividal del Friuli. For Julium fu chiamato da Giulio Cesare, che passando da questa parte la ristaurò, vi constituì un Foro, e la fece Colonia de Romani. Civitas Austriæ cominciò a dirsi, o ne' tempi de' Longobardi, o non molto dopo. Quelli, che vogliono, e dicono, che chiamata fusse dai tempi de' Longobardi, si fondano su l'Autorità degli Storici, dai quali si ricava essere stato diviso il Regno de' Longobardi in due parti, una chiamata Austria, e l'altra Neustria, come apertamente il dimostrò nel lib. III. e IV. del Regno d'Italia, e Paulo Diacono nel lib. 5 cap. 10; onde perciò dopo la destruzione d'Aquileja resto Metropoli del Paese questa Città di Forojulio, e però la più nobile, e più cospicua della parte del Regno Longobardo chiamata Austria, perciò, cangiato nome fu detta Cividat Austriæ, ma però cotal nome non si ritrova nelle Storie Longobarde perche Paolo Diacono non

Specialmente la chiamano sempre, o Forum Iulii, o Civitate Forojuliana, o Castrum Julienze, e non mai Civitatem Austricam. Giovanni Candido Rimese autore molto accreditato ne' suoi Commentarj d'Aquileja racconta, che Rosimunda moglie di Luitprando Re de Longobardi nata da Principi d'Austria dopo la morte del marito si ritirasse in questa Città e compiacciuta della generosità degl'animi de' Cittadini loro donasse la libertà, e l'amministrazione, e'l governo della Città, da quali per gratitudine di beneficio così singolare fusse poi la stessa Città chiamata d'Austria. Dalla comune credenza è molto ricevuta questa opinione, e se ne contrassegna la verità nella Regina che hà per Cimiere del suo Blasone la Città, che può credersi essere stato assunto in memoria della suddetta Regina Rosimunda, e ha v'hanno vero de' riflessi storici, che la rendono molto sospetta, ove si ricorre a Principi d'Austria, dai quali si prese esse il nome, come si ritiene il Blasone, cioè di rosso con fascia d'argento, e veramente la diduzione del verisimile è molto proprio, non vi mette difficultà il tempo, perche è chiamata Città d'Austria fin dal 1176, e 1195, come ho veduto in autentici documenti, e in que' tempi ancora non regnava nell'Austria la Casa Austburgo d'oggidì di cui è detto Blasone, onde sebben può credersi, che il Blasone

lo abbia da questa Casa d'Austria per qualche in-
signe merito, essendo veramente stata la nostra Cit-
tà sempre ben considerata da que' Principi, tutta
via il nome si Deve ridurre a più antica origine;
e non ne occorre la più probabile, ed autorizzata
della prima, cioè, che Austria sia chiamata per
essere stata Metropoli della parte del Regno de
Longobardi chiamata Austria, e sebbene gl'autori
di que' tempi così non la nominano, può essere per
che trovando essi istorie, hanno voluto piuttosto val-
si del suo nome antico, e celebrato Forogiulio, che
del nuovo, ed allora solamente nato di Città d'
Austria, avendo gran momento a ciò riputarsi
l'autorità de' suddetti autentici documenti, de quali
appena ne teniamo di più antichi, e scudosi le
memorie; e le Scritture de' tempi più atti perdute
dall'ingiurie dell'età; dagl'incendj, e dall'incursione
de Barbari. Ma o che questa opinione prevalga,
o quella del Candido della Regina Rosimunda,
certamente ne' la mutaz.e del nome, ne' il can-
giamento del Blasone, che prima era una Cit-
tà Turrita e senza qualche arcano o d'istoria,
o d'antichità.

Per rinvenir la ragion del nome di Cividale, e' da sa-
persi come di e' di sopra toccato, che questa Città
nei tempi antichi si diceva Civitas Fori Julij, e di
poi Civitas Austriæ, e molte volte ancora sem-
plicem.te Civitas, onde per gran tempo ne Documenti
e scritture pubbliche si trova scritto: in Civitate
&c. perciò; Dopo la Distruzione d'Aquileia non vi
è stato nel Friuli se non questa Città, non essendo an-
cora Udine, che al presente per ampiezza di giro,
per numero, e ricchezze de' Cittadini, e per la
residenza de Patriarchi e supremo Governatore
della Prov.a ha occupato il titolo di Metropoli del
Friuli.

Onde quasi antonomasticam.te si chiamava la Città
e quindi da questo nome Civitas nacque Cividat,
che pur anche hoggi si ritiene nella lingua na-
tiva, e da Cividat per farlo più Italiano, se ben
più lontano dalla sua origine, si detto Cividale
d'Austria fin ne principij del presente secolo,
et hoggi ancora nelle vicine parti della Germa-
nia, e del Friuli communem.te in Italia per di-
stinguerlo da Cividal di Belluno Città della
Marcha Trivigiana.

Ma ciò, che sia della derivazione de detti

Nomi, questa Città, fu primieram.te difficata dai
Galli, come vuole il Biondo nella sua Italia il-
lustrata, i quali nel consolato di Lp. Albunio, e q.
Martio Filippo, e passate le Alpi, e calati nel-
la Prov.cia di Venetia, occuparono terra per l'edifi-
cat.e d'una Città, si come racconta Livio nel
Lib. 39, e veram.te e molto ben fondata que-
sta opinione dell'Biondo, perche Plin. nel libro
3, Cap. 19. parlando di questa Città fabricata
dai Galli dice, che fu destrutta da M. Marcello
contro la volontà del Senato, e che era lontana
d'Aquileia Dodici Miglia, la qual distanza
s'addata perfetam.te a Cividale, se si considera
Aquileia nell'ampiezza di circuito, che s'era all'ora,
e con la giunta molto più s'avicinava alla nostra
Città, e non sa luoghi dal loco, ove giacciono le di
lui poche reliquie. Sudi come si è detto fu rifatta
da Giulio Cesare, prendendo da lui il nome di Foro
Giulio, e fatta Colonia, come vien chiamata da Co-
lumeo Plinio, e Strabone, e singolarm.te il crede Pau-
lo Diacono suo Cittadino nell'Istorie de Longobar-
di, e Carlo Sigonio nel Regno d'Italia: e tra
gli Scrittori de maggior grido, e credito vien po-
sto in Dubio, che Cividale, non sia l'antico Foro-
giulio, se bene ciò altre volte vanam.te e dive-
nuto à contesa per l'opinione degli scrittori diversi

BIBLI

non però di Gio.ni Candido, che più antico della verità
candidam.te nel 1.° lib. de' Comentarij d'Aquileia il
confessa, i quali non hanno dubitato d'attribuire
quell'nome alla loro Città, ma reclamano in con
trario tutti gl'Autori alieni da interessata passione
le quali si supplica a farne un'diligente esame
acciò si vegga manifesta la verità tanti monu
menti d'antichità, che ancora si conservano,
e tanti altri argomenti, che venendo desiderati
s'estenderebbono con le prove di fatto desunte
dall'identità del luoco di confine, delle distanze,
ed'altre minute particolarità, che però non
reputo bastevoli due gravi, ed autorevoli testimo
nianze una della Sere.ma Sapientissima Nostra
Repubblica, che in tutte le Ducali dirette al
Vostro Rettore sempre scrive Provisori Civi
tatis Fori Judi, e l'altra del Compendio di tutta
la Sapienza del Mondo, cioè della Sacra Con
gregazione dei Riti, avanti di cui l'anno 1598,
e 1605 vertendo Lite per la prudenza trà il
Capitolo di Cividale, e quello d'Udine, et es
sendo di gran rilevanza questo punto del Foro-
giulio, fu conchiuso, e dichiarito con queste parole
che consta dall'identità; perchè Cividale è nel-
l'istesso luogo, sito, e confini, dove fu edificata
da Giulio Cesare.

E di questa Colonia de' Romani, oltre la fede de' Scrittori ne restano ancora illustri argomenti in molti sassi con iscrittioni dell'Antichità; e nei rovine cosa, massi[me] Fragm[ento] a convincono la Contumacia istessa a' confessare avanti del Antiche Forogiulio, e tra molte, che ve ne sono ho trascelto le seguenti poste in diversi luochi della Città non solo per cagion di prova, ma ancora in gracia d'eruditione.

Mater
Coedibus P. F. Frater
C. Petidius
te. decast.
valens
IIII Vir Iurid
quinq. Pont.
sibi et
Cvetidio
soteuti fil.
equo publico
annor XXXIIIII .D.V
F. Saitius L. F. L.
Niteia L. F.
Posita uxor.
M. C. F.

D. M.
R. Cvidiae Marcellae
femine castitatis
et verecundiae
cultae singulari
Sextius Feros
ob insignem eius erga . . .

. . . . . F. S. Ca
. . . . . Ei
. . . . . III Aug
. . . . . Patrono et
P. Fabio Pl. Verecundo
. . . . . Fil Augustali
P. Fabius Pl. Philetus
IIIIII Vir F. F. et
Fabiae Pl. Festae coniugi
Dulcissimae fil. anno XX

Felici fil. P. Libro
Fabiæ Pl. Compse
Lib. Lib. 2.

Renenerentibus
Augusto et Ursille qui
vixit Augustus annos IIII
menses VII dies XII.
et Ursill. annos, III men
ses . . dies XV parentes
contra votum posuerunt

una pietra in lingua Ebraica, dalla quale si ricava una memoria, che arriva sino agli anni 604 avanti l'avento di Christo, e questa fu ritrovata in un luogo antichissimo de Sepolcri de Giudei vicino alle mura della Città, dove ancora vi sono molte pietre con i scritioni, et epitafi all'uso di quella nattione, il qual luoco, che pur hoggidì ritiene il nome di Giudaica, e dove fin nel passato secolo venivano portati da molte Città d'Italia, e Germania i cadaveri da gli Hebrei, era all'ora appresso di loro in cotanta veneratione, che lo chiamavano il Campo Santo.

E nel monasterio delle Monache di S.ta Maria in Valle tra le altre, e una pietra lunga con molti nomi di Romani antichi: In conseguenza di questi monumenti l'hanno ancora ritrovate con nella Città, come fuori nell'escavar sotterra, come medaglie, lavori à musaico, ampolette, ed altri ornamenti d'antichità, e se vogliamo passare anche i tempij de Gentili, e di Giulio Cesare alla Ebraica, dalla quale si ricava

Cf
Cqiacque questa Città al Diluvio de Barbari, e prima.te fu destrutta dà Gothi sotto Teodorico e poi nel passaggio

de Longobardi in Italia eretta da Alboino loro Rè per Sede del D.to del Friuli, e fattone Duca Gisulfo suo Nepote si resse per molti secoli famosa sedi, sede di questi Principi, sotto questo 1.mo Duca venne in Friuli Cacano Rè degli Avari e morto in battaglia esso Gisulfo, pose l'assedio alla Città, guardata dalla Vedova Romilda di cui tradita nell'infame maniera raccontata dagli storizzi, fù di novo distrutta et incendiata dal Rè vittorioso. Nè mi tratengo à descrivere, i fatti, e le azioni di questi Duchi, trà quali alcuni ascesero al Regno d'Italia, e i Berengari alla Corona Imperiale, avendone le Storie nelli Scrittori delle Cose de Longobardi particolarmente in Paolo Diacono, che l'acqua in questa Città, e Carlo Sigonio nel Regno d'Italia.

Fù dunque Cividale seggio, e residenza de Duchi Longobardi del Friuli, e se ne vedono ancora le memorie in molti luoghi della Città, restando fin hoggidì molte parti di Antiche fabriche, Archi, Carmi, e Sassi con intagli, caratteri e lavori alla Longobarda, e nel Monasterio di Santa Maria in Valle di cui a suo luogo si parlerà d'è una Theatta di scrittura, e fabrica del tutto Longobarda. Nel Duomo, è insieme un Battisterio Antichissimo di Marmo di figura ottangolare con lettere all'intorno di ciascun lato, e con figure Longobarde fabricato da Callisto Pa-

BIBLIO... CIV...

triarcha circa l'an. 740, e di questa dicevà il Car.
dinal Baronio con' celebre cognitore delle Antichità
che in disegno il vide in Roma con occasione del
l'accennata lite del nostro Capitolo per la pre
cedenza, che simili Battisterij non si solevano fare
anticam.te, che nelle grandi, e cospicue Città, e
che questo solo bastava per sufficiente argom.to
della Nob.ta et Antichità di Cividale. Si conserva
dal Capitolo un Evangelistario antichiss.mo scritto
tutto in caratteri Longobardi, nel quale
si ritrovano gran num.o Longobardi, Prodogero, gri
moaldo, Sistolaro, Gisulfa, Ildeberga, Adelperga, Rasposa
Ildeprànda, Lanifrid, et altri molti. Gli sua una
Croce con un fregio d'argento fornito con pietre
di più maniere antico e con un Crocefisso di
lavoro antichiss.mo intagliato in avorio con caratteri
e scrittura del tutto Longobarda, e dentro trà al
tre lettere vi è scritto Ursus Duca Teti di Genova
Duca, e Rachi suo figliolo vi sua un arco di
pietra lavorato alla Longobarda, che giace in
terra del Duomo in cui sono queste parole in
caratteri Longobardi . . . . Terra Floroleata Pen
monem Ratghisum atq Proc - Redigon . . . .
manca il principio, et il fine. — Pur in un al
tro arco nell'istessa Chiesa lavorato alla Longo
barda, ma spezzato vi sono queste parole . . .

Praedecit ne moriet Hilprand. Princ. . . . . .
la qual memoria è senza Dubbio di Hilprando Ni-
pote di Liutprando Rè de Longobardi. In due altre
pietre pure spezzate nell'istesso Duomo, che sono
parti di sepolcro del Patriarca Paulino al tempo di
Carlo Magno, e di Ivo al tempo di Berengario sono
queste -; Paulinus Patriarcha, e nell'altra. Hic re-
quiescit Ursus Pat. e di Teodoldo Patria poco tempo di
poi resta ancora una longa inscrittione in tre
parti di pietra, che gli del suo sepolcro, che per
brevità non si rapporta, come ancora altre più
minute memorie.

Dopo il Regno de Longobardi, ed il governo di Duchi
del Friuli è pervenuta questa Provincia per l'o
cationi degl'Imperatori sotto il Dominio de Patri
d'Aquileia, non l'ha sicurezza, se venisse sotto il
loro assoluto Commando, anche Civile, perchè
l'hanno molte congiuture, e validi fondam.ti, che
godesse una piena libertà per molto tempo, e era
se stessa si governasse con dipendenza però, e sub,
ordinazione al detto Patria, asseverandone molti
motivi ne occhi amati, perche faceva leghe, ed u-
nione co Prencipi esteri, stabilira la pace, e la guer-
ra mandava, e riceveva Ambasciadori, e particolar.te
più volte dalla Republica di Venetia, prima, che
la fusse soggetta, Lettere della stessa, e di molti Ponte-

BIBLIOTECA CIVICA DI UDINE

ghi in diverse occorrenze tra le quali si ritrova, che quando i Patriarchi d'Aquileia, e gli Abati di Rosazzo dovevano pigliar il possesso portavano lettere di raccomandazione alla Città, le quali esse non l'haverebbero praticate con una Città soggetta ad' altrui.

Ma se in cotal stima era appresso i Principi stranieri molto maggiormente veniva considerata nella Patria, perche in quei tempi calamitosi, ne quali il Friuli divisò in diverse fattioni lacerava se stesso con uccisioni, e stragi continue, l'adherenza della Città faceva sempre il maggiore, e più autorevole partito, apportando grande apprensione ai Patriarchi se loro era contraria, et al l'incontro rendendoli forti e temuti se si gettava a' loro favore.

Ed in questi tempi fu distinto Cividale con due conspicui Privilegij, quali però non hebbero il pieno, e consumato effetto. L'uno che da Gregorio Papa XII fu eletto per la celebrazione d'un Concilio Generale, come altre fù sottoscritto, che ne fanno mentione, appare da una lett.a, che tutt'ora si conserva, di Roberto Imperatore del l'anno 1409; 19 Giugno nella quale prega la Città, à procurar di dar le tenebre, e metter fine alle discordie, di erano in quelle parti, ac-

ciò pacificam.te si protesse ridur il Concilio Generale, che Gregorio haveva deliberato di celebrar in questa Città. E veramente Gregorio venne in Cividale, e vi dimorò qualche tempo, ma poi deposto dal Concilio Pisano, li convenne ritirarsi. L'altro, che da Carlo Imperatore l'anno 1353, fu eretto uno studio Generale di tutte le scienze, et arti in questa Città, e se ne conserva ancora il Privileggio, che contiene ogni più speciosa formalità, e si cominciò à darne l'attual incaminam.to dello studio, ma vi durò poco per cagion delle Guerre intestine, che lungam.te hanno agitato la Città, e la Patria tutta.

Ma l'anno 1419, papa Cividale dall'Dominio de' Patrii al felicis.mo della Republica Veneta seguito poco di poi da tutta la Patria con avantaggiose condizioni, e patti, essendo stata la di lei Dedizione libera, e spontanea. Quindi trà i ripossi della pace non hebbe più occasioni di far apparir il genio suo militare, si difese però l'anno istesso della sua Dedizione dall'esercito dell'Patria Lodovico di Ceda, che assistito dagl'Ungheri lo tenne assediato, e l'anno 1509, nella famosa lega di Cambrai dimostrò la sua fede, e costanza, havendo sostenuto l'assedio dell'armi Imperiali, che vittoriose haveranno corso, e sottomesso quasi tutti gli stati di Terra ferma della Republica.

Mà passando alla forma dell' presente Go-
verno di Cividale; doppo, che si diede alla Repu-
blica riconosceva col resto del Friuli il Luogote-
nente della Patria, havendosi però riservato il
Giuditio Civile, e Criminale della Città, e del
suo Territorio, che solo in appellazione passavano
à detto Luogotente, in Udine. Nè parlamo della
Patria, che sotto i Patriarchi non erano Feudatarij
soliti à gradirarsi in primo luogo, ma solevano
chiamarsi, e ridursi or in un luogo or nell'altro
ma più frequentem.te in Cividale, quando special
me.te risiedeva il Patriarcha, ne quali Parlam.ti
si trattavano, e risolvevano coll' intervento del
Patha, come per hoggi si fa havanti il Luogo-
tenente i più importanti affari della Patria,
cioè de' tre membri Ecclesiastici, Castellani, e
Feudetarij, e Communità, hanvera Cividale il
suo voto con le altre communità; ed il primo
luogo fuorche d'Aquileia mandandovi uno, o due
de suoi Nobili, nei quali Parlam.ti pur havevano
voto, e luoco tra gli Ecclesiastici il Capitolo, e le
Monache di S.ta Maria in Valle, de quali à
suo luogo si ragionerà.

Perche niuno non, parve conferente à Citta-
dini (e)
sere soggetti al Foro dell' Luogotenente della Patria,
che risiede in Udine l'anno 1553, dimandavano

UDINE

al Principe proprio Rettore, quale fù concesso con titolo di Proveditore con tutti i suoi officiali, che vano à formar un Regimento, ed all'hora rimaneo la Città tutto il Criminale riservandosi la prima instanza del Civile che passa poi in appellacione al Regimento. Così Cividale si separò dalla Patria, e lasciò d'intervenire, ed haver voto nel Parlamento, come ancora il Capitolo e le Monache suddette. Di modo che al presente con il suo Territorio non riconosce in nessuna cosa il Luogotenente ne soggiace à suoi giudicij, neanche in appellazione, passando questa dall Proveditore al Generale di Palma, e quindi al Magistrato di Venetia, ne in alcun affare si facciano communicia, o consulta col resto della Patria.

Anticham.te il Capitolo di questa Città era formato da soli nobili, non intervenendovi alcuno del Popolo, e questo Consiglio governava il tutto colla prudenza, e Gratie da' suoi Pari dal Patria. Ma à poco, à poco il Popolo cominciò haver qualche parte nel governo lasciando l'arrengo, ch'era come un Consiglio, e reduzione separata, e poi crescendo la di lui autorità, e così i dispareri, e discordie trà uno, e l'altro Corpo, finalm.te l'anno 1589, furono uniti dall' Proveditore Zanto Costantini con l'autorità, e deliberazione del Senato; Onde al presente il Consiglio Communiti, e formato da' 40 Nobili, e venti Popolari.

Crea ogni sei mesi Due Proveditori, che anticamente chiamavansi Consoli del Corpo de' Nobili, e Due Sindici de' Popolari i quali hanno cura degl' affari publici, sei Giudici alle Cause Civili della Città, e Territorio, e tre altri al Giudicio de Danni dati così in Città, come in Campagna, et altre minori Cariche, ed Officij trà le Famiglie e Nobili sopradette, che fanno il Consiglio ve ne sono molte d'antichiss.ma origine, e che hanno Feudi Giurisdicioni sino dai tempi de' Pacti quelle, che hanno giurisdicione l'esercitano con mero, e misto imperio nel Criminale, e nel Civile hanno la prima instanza, e giudicatura delle cause delle Ville à loro soggette, e le appelacioni passano al Reggimento. Hanno dati in tempi passati molti soggetti insigni in pace, et in Guerra che per li loro meriti hanno acquistato ai Posteri dagl' Imperatori, e Patti, Feudi Giurisdizioni, e privileggij cospicui, e riguardevoli. Ducora la Nobiltà di questa Città, conserva spiriti generosi, e delicati, e guardando gelosamente di non contaminar la purità della nascita si mantiene in riputatione, e credito appresso tutta la Patria.

Hà passiamo al Corpo degl' Ecclesiastici, che per numero Antichità, e privileggij può forse mettersi al pari d'ogni altro, e che rende alla Città il vantaggio d'esser per lui molto più cons.

desabile, e conspicua. Questo consiste in un Capitolo di Canonici, tre Monasterij di Monache, e quattro di Frati. Mà prima di parlare di ciascuno in particolare, è dà sapersi, che Cividale ne tempi antichi hà havuto Vescovo proprio, ciò non vi resta dubbio; quando Cividale sia il vero Foro giulio, il che ormai, e fuora di contesa, come si è dimostrato sul principio di questa relat.ne. Cividale dunque hà havuto proprio Vescovo, e dagl'Autori particolarm.te, dà Paulo Diacono ne vengono nominati tre Monaste. rió, Fidentio, et Amatore il quale fu scacciato dal, la residenza dà Callisto Patriha l'anno 737, perche dopo la destruz.ne d'Aquileia fermandosi i Patriarchi in un luogo or nell'altro del Friuli non parve à questo conveniente, che i Vescovi di Cividale habitassero co i Duchi, e coi Longobardi, e egli restasse senza residenza; e senza accompagnam.to degno del suo grado, onde ne scacciò detto Amatore, ed estinguendo il nome Vescovo piantò in Cividale la Sede del Patriarchato, che vi duro senza interruzione da 300 anni, e per questa continua permanenza in Foro giulio i Patriarchi come nota il Baronio, non più si chiamano Aquileiensi, mà Forogiuliensi. Pogone poi circa l'anno 1020, havendo restaurata Aquileia, volse restituirla all'honore antichi della residenza de Patriarchi, che però non vi duro molto tempo, onde di

BIBLIOTECA CIVICA DI UDINE

nuovo si trasferì in Cividale, ed indi circa l'anno 1200, dal Patria Bertoldo in Udine, che da esso ridotto prima in forma di Città, e poi ampliato da Raimondo successivamte, e pervenuto sino alla grandezza e splendore presente. Questo Calisto Patria fabricò il Duomo, che poi essendo stato destrutto dal fuoco, fu redificato da Pellegrino 30, e durò fino agl'anni 1454, nel qual tempo rovinò, e ne fu rifatto un altro ch'è al presente; di Nobile, e maestosa Architettura, del med.mo Calisto resta ancora il Battisterio di cui sopra se nè è fatta mentione tutto di lavori, e caratteri Longobardi. Edificò pure il Palazzo Patriarchale molto ampio, e magnifico che era in piedi, e ben rovinato fin l'anno 1553, nel cui luogo, e sito se n'è fabricato un altro per li Rettori Veneti della Città.

Oltre l'autorità de Scrittori ne fà un'indegne testimonianza del Pergolato l'antichia consuetudine, che dura fin ne' tempi presenti, perchè il Patria venendo alla sua prima visita della nostra Città, arrivato sula Porta del Duomo si spoglia della sua Cappa, e veste Pontificia, e ne fa un libero dono d'essa ai Provveditori della Città, accompagnando lo spoglio con queste parole: Che si come la Città, già si è spogliata del suo proprio Pergolo per ornam.to del Patria,

BIBLIOTECA CIVICA UDINE

cari esso in racordanza d'una tanta operatione;
si spoglia della sua Pincipal Veste, in gratia del
la Città. Dopo la qual Cerimonia se ne' del tutto
atto Publico, nel qual anche con altre speciose espres
sioni, rammenora il Patria la Nobiltà, i meriti ed
servigi prestati in ogni tempo dalla Città al Patria.
E queste Cappe Pontificie d'ogni Patria con le
loro armi Gentilitie stanno apese sopra le Colonne
del Duomo, rendendo una continua, e viva fede
a' riguardanti dell' antichiss.mo Freggio della Città.
E qui s'aggiunge, che i Patrii, quando erano Sig.ri
del Friuli presedevano il prospetto in questa Città.
Del che se ne hanno comprobate et autentiche te
stimonianze, e ancora si conserva una Cattedra di
marmo nela quale sedeva il Patria in questa fun
tione. E quando il Vescovo per rilevar tutte le pro
ve, potrà trattar l'auttorità della Santa Congrega
tione de' Riti, che tra gl'altri motivi, e ragioni
per le quali s'indusse a dichiarar la contesa del
la Precedenza col Capitolo d'Udine, a favore di
questo Capitolo di Cividale, una delle maggiori fu,
che constta Cividale haver hauto Vescovo, ciò che
non e d'Udine, perche i Patriarchi benche ora vi
residano da pochi secoli, non sono Patriarchi d'U
dine ma d'Aquileia. Ma benche sia fatta la
translatione, ed' incorporatione del Vescovo di Cividale

BIBLIOTECA CIVICA DI UDINE

al Patrio d'Aquileia, dura però ancora la dignità, ed il Jus quasi Episcopale nel Capitolo dell'istessa Insigne Collegiata, perche ha come Diocesa distinta, dove fra tutti gl'esercicij, che non ricercano il Jus ordinario, ha giurisdicione ordinaria Tribunale retto, a conoscer le cause matrimoniali, et Ecclesiastiche così Civili come Criminali ed il Jus visitandi tutte le Chiese a lui sottoposte delle quali più sotto si ragionera. Dell origine e fondatione di questo Capitolo non se n'ha sicura notitia, ma è manifesto, che fusse fin dal 1015. del qual anno si conserva una Donatione di Gio. Patriha della Villa di Premeriacho et altri beni che ancora tengono dall'istesso Capitolo; ma certam.te la di lui fondatione, e molto più antichа perche il Vescovo non saria stato senza Capitolo; e Paulino Patriа sotto Carlo Magno del 796, celebrò un Sinodo Provinciale in Cividale, quale non si sarebbe celebrato in una Città, senza Capitolo, e la longa, et antichа residenza de' Patriarchi, ne fanno un necessario argomento.

Altre volte erano due Capitoli uno della Chiesa Maggiore di Santa Maria, e l'altro di S.n Stefano, ma questo dell'anno 1338. da Beltrando Patriarca fu incorporato al primo ed estinta la sua dignità di preposito, quale doveva essere di gra-

BIBLIOTECA UDINE

credito, perchè molte volte, è stata godata dagl'istes-
si Patriarchi, si che al presente v'è solo il Capitolo
dell'insigne Collegiata di Santa Maria, il quale
ha 40. Canonici prebendati, compresi il Decano, il
Teologo, ed il Canonista, et in oltre ha dodici man-
sionarij pur prebendati, che Officiano, e salmeggiano
il Choro. Il Patriarcha d'Aquileia, e pur Cano-
nico anch'egli, e vi tiene il suo Vicario. Il Teologo,
il Canonista, e li Mansionarij vengono eletti dal Capi-
tolo, che anche può privarli, a suo beneplacito. Au-
ticamente si trova haver eletto anche il Decano, e i
Canonici, ma hoggi vengono dispensati dal Ponte-
fice, e dall'Patria secondo i mesi delle vacante.
I privileggi, e le prerogative di questo Capitolo sono in-
signi, e questi o riguardano il Temporale, o lo Spi-
rituale: Nel Temporale hà giurisdizione amplis-
sima di mero, et misto Impero nel Castello di Santa
Maria del Monte 5 miglia sopra Cividale, dove è
gran concorso di devoti à quella miracolosa Vergine,
in quattro Ville all'intorno di detto Castello, e in
piano nelle Ville di Premariacco, che sarà mille anime,
e di Prisano, che ne sarà . . . . quella lontana due
miglia, e questa dodici verso Udine. Crea un Giudice
del Corpo de Canonici ogn'anno con titolo di Gastaldo,
il quale giudica tutte le cause, e liti Civili di
queste Ville, e le Criminali, che non portano pena

BIBLIOTECA CIVICA DI UDINE

di Sangue per le quali elegge un Giudice secolare. E per queste sue Giurisditioni, come Feudetario della Patria haveva voto, et interveniva nei Parlam.ti prima della separatione, come si è detto di sopra. Vien pure tuttavia chiamato, anche al presente, e manda un Canonico alle Diete Provinciali, ò convocationi di Goritia, Città soggetta alli Archiduchi d'Austria, per privileggio antichiss.mo à cagione delle rendite considerabili, Feudi, e Prerogative, che gode in questi Stati, mà la sua Giurisditione spirituale, è molto più ampla, e più Illustre, perchè non solo consiste nel Dominio Veneto, ma passa ancora, e s'inoltra nella Germania, nei Stati Archiducali. Nel Dominio Veneto hà sotto di sè la Città, e tutto il suo Territorio eccetò alcune Ville, che riconoscono l'Abbate di Rosazzo, et altre Udine, e più oltre sino sul Cagliam.to molti Castelli, e Ville. Nella Città sono 7 Parochie, il Duomo, S.ta Maria di Corte, S.n Giovanni Reuodochio, SS.ti Pietro, et Biagio, S.n Silvestro, S.n Pietro de Soldi, S. Martino. Nel Territorio sono 8 Ville Parochiali, che ne hanno altre 8 sotto di sè, e queste erano contrasegnate di sotto, quando si numereranno le Ville del Territorio. Fuori di esso Territorio hà la Terra, e Comun-

rità di Fagagna, dove mette due Parochi, la Villa di Lauzano, sotto di cui, e il Castello di Colloredo che ha anco proprio Cappellano, e Curato, il Castello, e Villa di Caporiacco; i Castelli di Cuccagna, e Zucco con la Villa di Faedis, quello di Soffumbergo con la Villa di Campeglio, e questi Castelli sono delle Famiglie degli stessi nomi nobilissime, tra le altre del Friuli, pure tiene le Ville di Ziracco, Madrisio, Cicogna, e Tomba, e tutte queste sono Parochiali, e ne hanno altre sotto di loro. — Negli Stati Austriaci sotto il suo spirituale Dominio il Capitaneato e Signoria di Tolmino, Caporetto, Volzana, Monte di S.t Vito, Chiesa, Ruth, Circhina, ed Idria; dove sono le miniere dell'argento vivo, e sotto di queste vi sono molte Ville fin al numero di 180. Ha pure negl'istessi Stati il Capitaneato di Plez, ~~che ha~~ che hà una sola Parochia della Villa di Plez, ma molto ampia havendo sotto di se molte Ville, cinque mille anime, si che la giurisd.ne spirituale di questo Capitolo cominciando dal Castello di Raggua, ch'è sul fiume Tagliam.to lontano da Cividale 24. miglia sino in Idria tiene in longhezza intorno a cinquanta miglia. E tutti questi luochi, e Ville con la Città fanno cinquantadue mille anime cioè 28000 ne' Stati Imperiali, e 24000 nel Stato Veneto, dal che si può comprendere quanto contribu-

rabile sia la Giurisdizione spirituale di questo Capitolo.

Di tutti questi beneficij anche nella Città, eccetto il Vescovado del Duomo, che viene posto dal Vescovo, ha la collatione il Capitolo avanti di cui si fa il concorso, e si conferisce non con titolo di Parocho, o Piovano, ma di Siccario Curato, perche sono uniti alla di lui mensa, et amovibili ad nutum, et beneplacitum. Due però, cioè il Parocho di Faedis, et il Capelano Curato di Colloretto vengono eletti, e presentati da quei Sig.ri al Capitolo, che ne ha confirma ed' instituitione Canonica, ed' il Parocho di Dria, che con singular prerogativa gl' viene presentato dall' Imperatore come Arcidiaco di Austria, e non di meno può essere inquisito, e processato dal Capitolo, ed' esendone meritevole, privato anco del Beneficio, come più d'una volta è successo. Sopra tutti questi Siccarij, e sopra tutti i Preti de Luoghi sudetti, come in tutte le Chiese, Capelanie, e Beneficij esercita il Capitolo Giurisditione ordinaria, e quasi Episcopale, e perciò ogni anno crea due Arcidiaconi del Corpo de Canonici, uno che si chiama Archidiacono, in Friuli, per lo stato Veneto, e l'altro in Montib.s per l'Austriaco. Questi ogni anno visitano le Chiese a loro soggette, ordinando, riformando, e provedendo

in tutto ciò, che per loro sia conveniente. Giudicano i Casi Matrimoniali, inquisiscono, e fanno formar i Processi contro i Vicarij, e contro altri Preti. Nella quale ancora si estende la Spedition vien fatta dal Capitolo, quale anco riservasi il Giudicio delle Liti Civili tra Preti e di materie Ecclesiastiche, le appellacioni poi vanno al Patriarchato. Ha in oltre il Capitolo la confirmacione, e institutione Canonica di tutte le Capellanie, o Jus Patronatus, fondati nelle Chiese à lui soggette, e la cognitione delle Contese, che potessero nascer sopra d'esse. Anticamente dava la licenza per le Confessioni, così a regolari come a secolari, conosceva le cause d'incesto, d'usure, di spergiuro, e fin nel principio del presente secolo, haveva lo spoglio de' Preti. Da tutto questo appare manifestamente che se bene sia estinta la dignità Episcopale, vi restano però molti esercitij, e prerogative Episcopali, e perciò può dirsi ragionevolmente Cattedrale più tosto, che Collegiata, così havendo riguardo agli antichi tempi quando l'era veramente come a' presenti, ne quali ne tiene una così manifesta sembianza, et in fatti, come tale fù chiamato questo Capitolo col metropolitano d'Aquileia al Concilio di Basilea l'anno 1533. e vi mandò due Canonici. Frà le memorabili Cerimonie, che pratticha questo Capitolo, il giorno dell' Epifania nella Messa Solenne, il Diacono arende il

BIBLIOTECA UDINE

Coro coll'Elmo Dorato in testa, tutto carico di più machiere bianche), e rosse tenendo nella destra uno stocco, o spada nuda, e nella sinistra dal petto un Evangelistario antico coperto di lamine d'argento dorate, e nell'istessa forma procede al loco, dove canta l'Evangelio con tuono differente dall'Ordinario. L'origine, e la significazione di questa solennità non costa per memorie certe, ma certamente è antichiss.ma, e chi ne attribuisce la cagione al Jus gladij temporale, e spirituale, che ha il Capitolo. E chi asserisce ciò farsi in memoria, che altre volte i Patri[arch]i mentre usava il possesso di questa Chiesa, come anco si è detto, nella qual funziona sedendo in una Cattedra di marmo, li veniva presentato lo stocco nudo nella mano. Alcuni vogliono, che Gregorio di Monte Longo Tenente Generale delle armi Pontificie contro Federico secondo Imperatore fatto Patriarca d'Aquileia l'anno 1251, in memoria delle vittorie da lui ottenute introdusse questa militar cirimonia, come veram.te nel suo ingresso fece e fece aprender in questa Chiesa molti stendardi, e bandiere già tolte a' nemici.

Ha questo Capitolo molte, et insignie reliquie, tra le quali si conserva con veneratione un Libro De Salmi con altre divote orationi donato da

BIBLIOTECA UNICA UDINE

Elisabetta Lontagravina Regina d'Ungheria, e la
festa d'essa Santa vien da questa Chiesa con partico-
lar solennità celebrata. V'ha un altro libro alla Lon-
gobarda, che si legge essere stato di Pertrude, pre-
gando essa in più luoghi per Pietro Duca del Friuli
suo Figliolo, e l'Evangelistario Longobardo antichiss.
di cui si è fatta mentione di sopra.

Questo Capitolo haveva similm.te il libro d'Evan-
gelij scritto di propria mano di S.n Marco, che ora
con tanta veneraz.ne si conserva nel Tesoro della Re-
liquie dell'Tempio di detto Santo in Venetia; il qua-
le fù donato alla Repubblica, come appariono Du-
cali de 13 Marzo 1420. nelle quali il Doge Tom-
maso Mocenigo ricerca la Città a procurar d'aver-
lo dal Capitolo, et un altra de 13 Giugno, nella
quale vien ringraziata dell'operato. Per queste
prerogative, ed altri argomenti ancora l'anno 1598.
la Santa Congregatione de Riti in contraditorio
sententiò, che il Capitolo di Cividale dovesse ha-
ver la precedenza ne Sinodi, et altre publiche fun-
tioni al Capitolo d'Udine, ubique locorum, etiam
in propria Utinensi Ecclesia, e rinovata la con-
tesa in Venetia in pien Collegio l'anno 1664.
ne seguì simile favorevole sentenza.

Il Capitolo siegue per titolo d'antichità, e di
prerogative il Monastero di S. Benedetto, detto
delle Monache di S. Maria in Valle dell'ordine

BIBLIOTECA CIVICA UD

volgarm.te il Monastero Maggiore, la cui origine
si deriva sin dai tempi de Longobardi, perche fu
eretto o' da una figlia di Pietro, di Duca di Ci-
dale, o' vero come si ha da memorie piu fondate,
da Erfone Marco, et Antonio Nobilissimi Longobar-
di, circa l'anno 762. nel regno di Desiderio,
e Vgisulfo Re di quella Natione, et accomodato
a Gertrude loro Madre Donna di Santiss.ma costumi
le cui ceneri si credono riposte in un ar-
tistiss.mo sepolcro di marmo nell'interiore Chiesa
d'esso Monasterio. Questa Chiesta, e de Longo-
bardi con nobili lavori, marmi, e figure all'uso di
quella natione, anzi vien creduta che prima d'
esser dedicata al vero Dio fosse Tempio d'Idoli
dove vano sepolte le ceneri d'una Coorte Romana
morta valorosamente in battaglia, descritta in mar-
te in un sasso, che nel pavim.to si vede con molti
nomi Romani. In questa Chiesetta si conservano
molte, e pregiate Reliquie, che s'ha memoria,
esser state donate dalla detta Gertrude, qua-
li essendo state per molto tempo incognite furo-
no scoperte l'anno 1242, e con miracoli autenti-
cati dal testimonio del Vescovo di quel tempo, e di
altri Prelati comprobarono la loro legittimazione.
Questo Monasterio durò molto tempo sotto la
protettione de Regi d'Italia ma da Adalardo,

BIBLIOTE
Civica

e Lodovico Imperatore; fu posto sotto il governo di Abbate Patrizio, come appare in un autentico documento dato in Venezia l'anno 17 di Lodovico, e l'anno 9 di Lottario, che viene à essere negl'anni del Signore 832. di poi da Berengario hebbero in dono, queste Monache un luogo d'la Castelaga per ampliar il Monastero, ed indi da' Patrii molte giurisdicioni, beni, rendite, e privileggi, onde al presente, oltre à facultà assai godente godono la giurisdicione di mero, e misto Imperio nelle Ville, che saranno enumerate, nel luogo, che si parano i Giurisdi, per l'esercizio delli quali creano un Gastaldo: che giudica il Civile, et il Criminale di dette Ville, e perciò avanti la separacione di Cividale dalla Patria haveuano voto et intervenivano in Parlamento, trà gl'Ecclesiastici, come per hoggidì ancora sono chiamate, e mandano alle dette Provincial di Gorizia, per le giurisditioni, che anno in gie stato, delle quali però hora sono decadute, creano ogni tre anni un'Abbate, che porta nelle Solennità il Pastorale; e sono al numero di 28, ne possono havere luoco se non sono di Famiglia nobile della Città. Poco fuori della mura v'è il Monastero della Cela de Monache dell'ordine di S.ta Clara quale fu fondato l'anno 1257; hanno rendite assai buone, e giurisditioni nella Villa di Collalto, e non possono esser permutate se non di Fa-

BIBLIOTECA CIVICA DI UDINE

miglia Nobile della Città. Dentro alla Città ha ancora un altro picciolo Monasterio di Monache dell' Terzo Ordine di S.ta Fran.ca, dette Pizzocare, che come di nova fondazione, e di debole rendite è fin poco conspiderabile.

Lui ho riserbato di riporre un altro monasterio di Monache; il quale supplera in prerogative, e richezze i già detti ma perche non più veram.te dirò, che appartenga à Cividale se non in parte me lo differita à questo ultimo luoco la Descritione. Queste sono le monache d'Aquileia dell' ord.ne di S.to Benedetto, le quali l'inverno risiedono colà in un antichiss.mo, et ampio Monasterio, e l'estate poi à cagione dell' aria cattiva d'Aquileia vengono à Cividale dove poco fuori delle mura hanno un Convento assai comodo. Fu fondato questo Monasterio d'Aquileia da Patrona Patria l'anno 1020; e munito d'ampliss.mi privileggij ed opulente rendite, ed hà copiose giurisditioni in più Ville delle migliori, ch'habbi il Friuli, e perchè tutte sono fuori del Territorio di Cividale sarà bene qui enumerarle. Attimis, Beano, Chiaselis, Lumpicchia, Montesano, Monetis, Muschli, Portentis, Pantianins sotto il Stato Veneto. Nell' Archiducale, Villa di Monast.o Cerviguano, e S.to Martino, e Terzo. Mettono un

BIBL. C. M.

Gastaldo, che rende ragione in Civile, e in Criminale, e l'appellacioni vengono al Luogotenente della Patria, eccetto delle Ville sottoposte agl'Imperiali, che vanno a Gradisca. In queste Ville parimente hanno l'elettione de' Giovani, quelle aspetta alla Sola Abbadessa. Hanno luoco tra gl'Ecclesiastici, e precedano al Palatino della Patria; come altresì alla Provincia di Gorizia. Hanno un Vicario, che governa, e presiede all'Ecclesiastico non essendo sottoposte al Patriarca, ma immediate al Papa. Non entrano se non Nobili della Patria.

I Conventi de Frati sono 4; quello di S.ta Dom.a, che è fama esser stato fondato dall'istesso institutore della Religione; ed hora à preso la riforma. Ha Giurisdittione in una piciola Villa ne Schiavi, entrate pinsioni, che sostentano ordinariam.te 30 Religiosi della Chiesa, e comodo Convento.

Quello di S.ta Fran.co de Minori Conventuali fu fondato, et eretto da Raimondo Patriarca nell'anno 12, ma le fabriche di questo Convento appaiono essere molto più antiche, ed alcuni vogliono, che già fusse il Palazzo de Duchi Longobardi. Stà su le rive dell'Natisone fondato sul sasso con muraglie altissime, e che danno à corrosere non esser state fatte da mano privata.

I Capuccini furono introdotti l'anno 1616, per voto nella Peste dell'anno 1596. Hanno un sito delicioso ed'un

quondo Monasterio.

Fuori della Città mezo miglio, e posto il Conto di S.ta Gior-
gio de' Zoccolanti, ò minori dell'Osservanza di S.n
Fran.co quivi anticham.te era un Convento di Mo-
nache dell'ordine di S.n Agostino ma sopresso, e
posti questi Religiosi l'anno 1420, che godono un
amenis.mo sito sù le sponde del Natis.ne

Le Parochie della Città, già di sopra si sono enumerate.

Dopo la descritione historica di Cividale convien ra-
presentare anche le materiali qualità, che com-
prendono il sito, Territorio, confini, e le altre ri-
cercate Topografiche.

Giace dunque Cividale nel estrema parte Boreorien-
tale dell'Friuli anci dell'Italia nella Bocatura d'u-
na spaciosa Valle, che vien dalla Germania cin-
ta da Settentrione, e levante da vaghe Colline, che
poi s'alcano a poco a poco in alti.ssimi Monti, che
sono parte del Alpi Giulie, e dalle altre bande
di spiana in belissima, e fertil Campagna, che
continua verso Udine col resto dell'Friuli. È divisa
in due parti dal fiume Natisone, che nasce nel
Alpi vicine, e scorre trà un alveo profondis.mo ca-
vato dalla Natura nel sasso con acque per l'ordi-
nario assai copiose, ma non navigabili à cagione
dell'impeto loro particolar.te nelle crescenti, e de
scogli, e gran sassi, che da per tutto vi sono sparsi.

BIBLIOTECA ULI

Le due parti della Città, sono congiunte da un Ponte nobilissimo, e d'altezza maravigliosa, tutto di pietra viva lavorata in quadro, con due grandissimi archi, che hanno la commune, batte nel mezo del fiume sopra un gran scoglio colà opportunamente riposto dalla natura. È di circuito vicino à due miglia, e cinto con 5 porte.

Ha due recinti uno interiore antichissimo con muraglia doppia, e l'altro meno antichi di muraglia semplice, che circonda tutta la Città, onde se li considera il recinto vecchio, e di figura quasi circolare. Uno con l'altro, che comprende quattro borghi, che risultano in fuori, come con 4 braccia, si rende à guisa d'una Croce.

Fà meno di tre mille anime, quel numero altre volte era assai maggiore, anche doppo i tempi antichi, quando maggiormente fiorita, ma, e per cangiamento, e vicende delle cose, e per esservi stato levato il transito delle merci, che venivano di Germania, e trasferito alla strada della Ponteba, mancato il Comercio, e le arti si sono diminuiti notabilmente, anche gli habitanti. Ha tre fabriche publiche considerabili, la Chiesa Maggiore ò Duomo d'Architettura nobilissima, e di corpo molto grande. Il Palazzo Pretorio in capo ad una spaciosa piazza ed il Ponte di cui si è ragionato. Un ponte di legno comodissimo nella Villa di

Premeriaco. Il Judri è torrente, che per lungo spazio conserva l'acque, e và à metter nel Torre. Vi sono altri diversi Torrenti di minor nome, che cadono precipitosi dalle vicine montagnie, sopra quali non mi estendo.

Nel Torrente Selech due miglia distante dalla Città, dove passa per la Villa di Prestant si trova una pietra di color più tosto cinericio, che negro, che s'accende al fuoco, e conserva la fiamma buon pezzo à guisa di candela, rendendo un odor sulfureo, e grave. questi certamente sono carboni fossili, o l'anticha Gagate descritta da Dioscoride, Solino, e Plinio, perche e piana, come l'altra, il che Solino attribuisce alla Gagate.

L'elevatione dell'Polo della Città di Cividale, e gr. 46: 6: quale ho per la più sicura tra le osservazioni più volte da mè fatte, e con quadrante Astronomico, e col Giocondo descritto dal P. Riccioli nel 1.° Cap. 15 della Geografica riforma.

E distante da Udine 8 miglia, da Palma 12, da Gorizia 16. con gran piegatura.

Porta per Blasone, come si, e toccato di sopra un Campo di Rosso con fascia d'Argento, come quello di Casa d'Austria, e per Cimiere una mezza Regina con la corona in Capo come nell'annesso disegno: anticham.te haveva una Città con tre Torri mà non

l'ha notizia come lo cangiasse, se non per tradizione cioè che sia ciò per privilegio della Casa d'Austria, o in memoria di qualche benefizio da quella ricevuto. Le Ville in piano del Territorio di Cividale sono le infra scritte le Parochiali saranno seguate con una ✱.

S. Andrato
Azzan
✱ Brazzan
Buttinins
Buri, ò Butrio (sotto 1516. di Rosato)
Carâtria
Le Case
Cernaglons
Col' Alto

✝ Gagliano
Grupignano
S. Quarzo
Firman
Jasich
✝ Typtis
S. Lorenzo di Soleschian
Mb. ✝ Manzan

✝ Orsaria
✝ Prâtins
Purgessino
Paderno di Natisone
✝ Risano
✝ Remanzas
✝ Rualis
✝ Premarias

Rivignas
Ronchis
Cogliano
Corisan
Villa Nova
Vitinal
Mb. ✝ S. Zuan di Manz

✝ Maimas, ò Moimas

Le Ville habitate da Schiavi sono in gran numero. Le maggiori sono S. Pietro ✝ Paroch. S. Leonardo Parochia, Prabos Paroch. Albana. Cracoret. Dernas. S. Zuan di Landri Mersin Azzida. Pernassino. Miars.

Giurisdicenti Ecclesiastici.

Il Capitolo hà sotto di se Premariacco, e Risano, nel piano Ville grosse. Il Castello della B. V. del Monte con le Villette anesse, Jassich, Sairach, Biarz, Oborza, e Lasiz, ne Schiavi.

UDIN

Le Monache di S.a Maria in Valle di Juarro in piano
Prepost. Vernasin, Miarz di sopra, Stregna, Pottregna,
Craor con i luoghi annessi, cioè Raingnich, Sabrida,
Pisra, Usinizza, e Siccon. Ne haverà hauche ne
Stati Austriaci, ma da poco vi sono statte levatte,
Le Monache della Colla in Col'alto verso Udene.
Il Conto di S.a Dom.ca in Brizza negli Schiavi
Giurisdicenti, e Feudarij seccolari.

Il Territorio di Cividale confina a Settentrione, e parte
del Levante col Capitanato, e Signoria di Colorino de'
Stati Archiducali, dall'altra parte di Levante col
Contado di Gorizia, a mezo dì, e Ponente col piano, e
e in Monte. Il Monte, che occupa il Settentrione,
et il Levante, e habitato dagli Schiavi, così chiama-
ti perche verano le hanno l'origine, et antichiss.ma
(e pero nominati fin da Paulo Diacono) Dal Schia-
voni, o Arvi di Dalmatia, e tengono una lingua
med.ma una vero molto corrotta dal vero Illirico.
Questi paesani sono affatto differenti nel modo di
vivere, nella lingua, e nella maniera del vestire da
quelli del piano. Sono di statura atta ver formati,
atti al maneggio dell'armi, quando fussero disciplin-
nati, di costumi pero, e di maniere troppo rozze, et incol-
te. Hanno più di cento Ville alcune ben gro-
se, una altre sono piccole, e come Casali sparsi
per la Campagna. Vi sono due Parochiali, quella
di S.ta Pietro, e l'altra di S.ta Leonardo, e tutte
saranno cinque mille anime. Alcune produ-
cono vini, una aspri, e debili, e tutte: De' grani,
una non però in tanta copia bastevole, a sostenersi,
onde le ne provedono coll'estio De' Bestiami, for-
maggi, fichi, et altri utili, che porta la Montagna.
Del Canale o Valle del Natisone, e il paese del
Friuli sui confini de' Stati Austriaci, che viene

BIBLIOTECA CIVICA DI UDINE

in tempi sospetti guardato, e difeso da questi Schiavi, quali perciò godono molte communità dal Principe. Si dividono queste Ville in due parti chiamate contrade, cioè in quella di Mezzo, o S.t Leonardo, ed in quella d'Auttro. Creano dodici Giudici per ciascheduna dal Corpo de gl'Affittuali della Gastaldia del Principe, che con l'assistenza del Gastaldo giudicano nel Civile, e Criminale leggiero, e questo Giudicio vien chiamato la Banca d'Auttro, e Mezzo, che però hora, e moltissimo frequentato, e le cause vanno per l'ordinario ai Giudicij della Città, ed indi al Reg.to giud.to. Ve un altra parte de Schiavi, che confinano col Contado di Gorizia, lungo il fiume torrente Judri, che si chiamano della terza specie, et hanno molte Ville; la cui Parochia, e Prapot, in spirituale sotto l'Abbazia di Rosazzo.

Il piano dell Territorio di Cividale comprende le inscritte Ville, habitate da Contadini, che parlano la lingua ordinaria del Friuli la quale veram.te è Italiana corrotta, mà però a dialetto e molte forme), e noti prop.e non havendo mai potuto espurgare dagl'Idiomi di tante Nationi barbare, che hanno corso, e dominato questo Paese. Nelle Città però, e Terre del Friuli,

benche di quarti, ordinariam.te questa lingua: oltre
do le persone Civili, si ha anche universalm.te la
Italiana. Questo Territorio produce buoni fr.mi vini, par
ticolarm.te quanto più l'abondanza dei mosti, for
menti, et altri grani in copia grande.

Oltre la Valle vi sono molti Castelli sui
Colli attorno Cividale, de' quali hora restano sole
le vestigie, e qualche sacro avanzo de muri
che al tempo de Patti erano possedute da Fami
glie Nobili del Friuli, e di Cividale, il Castelo
d'Antro nella Contrada de' Schiavi tutto destrutto,
vicino al quale, vi è un antro, o l'averna den
tro nel monte: in cui, è una Chiesa, e comodo da
poter ritirarsi molta gente in tempo di guerra
sendo inaccessabile, come più volte, è sucesso,
et i Schiavi lo tengono per la loro fortezza. I Ca
stelli de' Struppergo e di Gorumberch in faccia un
l'altro su la destra e sinistra riva del Natisone
due miglia da Cividale, che serravano quel Ca
nale, o Valle del Natisone, di questo restano
ancora i muri, del altro appena si vedono le
vestigie. Poco fuori della porta di S.ta
Dom.co di Cividale assai destrutto. Ottone un
picciol miglio distante, parimente distrutto.
Così Gorumberch tre miglia, e Buri, o Butrio
6. miglia lontano. Mantano ha ancora i muri;

BIBLIOTECA CIVICA

è eretto sopra il Natisone 6 miglia più
sopra di Cividale; è ancora però il Castello
di Santa Maria della Mutte, ch'è del Capitolo,
dove egli in tempo di guerra tiene i suoi, e
gente mandata per la difesa; è ben bello, e com-
modo; e capace a ricever la gente, che in
gran frequenza concorre alla devozione di quella
miracolosa Vergine, che si trova, essendo anti-
chissima, e celebre assai per tempi della miracolosa
Vittoria. Sta posta sopra una collina, dove
la strada comincia, e lungi da Cividale quasi sei
miglia.

I confini del Territorio di Cividale sono come seguono
anco il Castello et Abbazia di Rosazzo, che n'è
sei miglia discosto perche fu altre volte soggetto a
detta Città, e si mandava un Castellano con
guardia de' Soldati; e fu più d'una volta, e stato
preso da nemici; e ricuperato da Cividalesi. Hora
però non v'hà ingerenza alcuna. E l'Abbate
ritiene senza difficultà il Castello, e le sue ra-
sidenze. Sta sotto di lei Buone Ville nel pia-
no, ed alcune ne' monti. Nel piano sono Leiis,
Lauzano, Dolegnan, Orsaro, Bolzano, Vaenc. Ha
spirituale di metter novi Curati, e tra queste nu-
mero sotto Cividale le Ville Parochiali Rubbia, Manzano
e S.n Gio di Manzano, Rapot, e Brazzano. Le

ne un governatore, che giudica tutte le Cause Civili, e Criminali, e che spiegge l'entrate della Badia, che sono considerabili, e vi è ordinariamente l'Abbate, o qualche Cardinale, o gran Prelato, et hora, e l'Illmo, e Revmo Sig.r Conte Nani è stato deputato del Ecc.mo Cardinale Patriarca d'Aquileia, come membro de gl' Ecclesiastici, interviene et ha voto in Parlam.to. Rosazzo hoggi non ha forma di Castello, restandovi del antico solo alcune muraglie, ma bensì due belle, e buone fabriche, che sono stanze dell'Abbate, e suo Governatore con un piccolo Convento di PP. Domenicani della riforma: è posto in sito ameniss.mo sopra un Colle, che domina quasi tutto il Friuli, e vi è dall'altro lato un bellissimo vino di Rosazzo, che tiene il maggio de' migliori, e più delicati del Friuli, ond'è già stato trasportato in Germania. Ha del Territorio di Cividale hora si è dismembrata una considerabile parte, ch'è il Capitaniato, o Signoria di Colmino.

Sotto ne' monti a Settentrione, dove la Città vi manda due Capitani, uno nel Castello inferiore, che più non è in piedi, e l'altro nel Superiore, che sta posto sopra un alto, e difficil Colle, hanno hanno giurisdizione alcune Famiglie Nobili della Città; ma l'anno 1509. nella Lega di Cambrai,

Egitto, che l'Armi Imperiali condotte dal Duca di Brunsvich, non solerono impatronirsi di Cividale come si è di sopra toccato, occuparono questa parte del suo Territorio, che poi nelle Capitulazioni, di Germania, nelle quali si aggiustarono le differenze, e limiti tra la nostra Repubblica, e gl'Austriaci, ne fu a questi confirmato il possesso. Hora si è investita di questo Capitaneato la Famiglia Conti di Gorizia. Sta posto tutto ne' monti con 180 Ville la sua Capitale è Tolmino, che non può haver titolo di Città, con un Castello, che sta su la strada, che da Germania viene a Cividale, da cui è discosto 15 miglia, e Tolmino 25. — ambidue sul fiume Isonzo. Le altre Ville Parochiali, ma sono enumerate nel Discorso del Capitolo, che di tutta questa Signoria ha la giurisditione spirituale, e delle Ville ve ne sono di buone, ed il restante consiste in Casali, o unite insieme nelle valli, o sparse nelle montagne molta parte veramente, e nella Germania non solo politicamente, ma geograficamente ancora, stando tra le Alpi fuori de' confini d'Italia, ed ha dalla parte di Mezzo il Capitaneato di Flez, e la Carintia dalle parte il Friuli o Carniola, da mezzo dì il Contado di Gorizia, e gl'Schiavi del territorio di Cividale, quali tiene ancora all'occaso. Parlasi ma

anche quivi la stessa lingua schiava, come non ci hà, varietà gran differenza, ne' costumi, e nelle maniere dell'vivere. Produce il Paese formento, orzi, ed Vienne in quantità considerabile ed abbonda di bestiame. Fiumi hanno copia di pesci, e particolarmente di trutte. Il principale fiume è l'Isonza, che Isonzo volgarmente chiamasi, il quale nascendo sopra Plez. 12 miglia di strada con molte cadute, e più sboccio con acque abbondantissime, e salubri, la qual'acqua d'ove nell'angustie hà Ponte di pietra, e riceve l'Idria, che viene dalle miniere dell'argento vivo, e ivi ricevuto hà acque torbide, e negre, e poi seguendo il canale di Monzina passa à Gorizia, ed hà da la sinistra, indi à Gradisca hà la destra, e finalmente mette nelle paludi del mar Adriatico. Il Capitaneato di Colmino hà 20 mille anime, non compreso Idria inferiore, e Ville annesse; che le soggetta sol ne Criminali maggiori, riconoscendo il Feldesar, e Presidente delle miniere d'Idria superiore, che hà 3000, anime. In quest'Idria superiore sono le miniere dell'argento vivo scoperte, non hà più di 200 anni, e sono richiestime d'argento rendendo un entrata considerabile all'Imperatore. Idria giace sul fiume d'istesso nome; che con le sue acque, ed altre ancora, che ivi sboccano, serve a tutte le machine, ed edifizi.

delle miniere. L'forza di queste macchine, che sono grandissime ruote girate; dall'impeto dell'acqua, si trae continuamente in due luoghi la terra minerale del profondo di più di 150 passi, quale poi in molti edificij lavata, mondata, e rimurgata finalmente resta in vasi nelle fucine di bronzo le parti mercuriale, e poi colando in altro vaso fuori della fucina, e del fuoco congiunto col primo resta puro mercurio. Ma perche dentro delle miniere si ritrovano molte sorgenti d'acqua, che potrebbono empire ed impedir gl'operarij nella escavatione della terra minerale, per estrarla continuamente, si sono aggiuntate altre gran machine; che muovono molti stivoni, uni continuato all'altro, a ragione, che un solo non può elevar l'acqua, se non ad una altezza determinata secondo i Principij dell'Idrostatica, e così cominciando dal più profondo una trasfonde l'acqua nel altro sichè finalmente all'ultimo vien deposta in un canale nel quale non restando infruttuosa serve poi con bell'artificio a girar altre minori machine ad altro uso destinate. Gli operarij, che travagliano dentro à queste miniere restando per l'ordinario impotenti, e con incubi tormentati, a ragione della venefica qualità di questo metallo, ed è

servabile in grazia de curiosi, che nelle Grotte, che frequentemente praticano, per purgarsi da questa infezione. Li trasuda fuori della cute, tutto intiero il mercurio nel modo, che anche gli Autori scrivono ritrovarsi nel Cranio de morti, il che però colà non ho inteso succedere, forsi, perchè non si ha fatta l'osservazione.

Viene il Capitanato di Plez, che confina con questo di Tolmino e con la Carintia, ha qualche menuria per stato sotto Cividale, e lontano 25 miglia con castello luogi tre miglia della Villa nell'angustie de monti, su la strada, che vien di Germania, però detto altre volte, Torre Tolmine. L'Imperatore li mette un Capitano, e sa cinque milla anime, fa miniere di ferro assai copiose.

Ma ritornando al Territorio di Cividale, questo non ha fiumi navigabili. Il Natisone, che passa per la Città, e nominato nell'Istorie antiche.

E Nasce nelle vicine montagne 15 miglia, e corre alquanto spazio verso oriente sin vicino a la Villa, poi piega sin mezzo dì, e l'occaso, e passa per la Vallata ove è nominata Canal di Natisone, e indi uscendo entra in un alveo profondo, cavato dalla natura nel vivo sasso, e così passa la Città, e continua sino alla Villa di Scrutazano luogi 6, miglia come si dilata per un borgo,

BIBLIOTECA CIVICA DI UDINE

simo alveo, e cari s'unisce al Curro, ò Torre, Ho
sonte di pietra nell'angustie dell'alveo vicino
alla Villa di S.n Pietro 3 miglia sotto la Città,
e due miglia sotto pur nell'angustie.

OTNE

BIBLIOTECA

Discorso sopra la Città di Udine

Di

Giacomo Valvason di Manaco.

BIBLIOTECA CIVICA

BIBLIOTE
Civ

Discorso d'intorno la Città di Udine,

di Giacomo Valvasone di Maniaco

1559

Avendo io a compiacimento d'alcuni de' nostri cittadini a discorrer sopra i mezzi già tenuti per aggrandir la città di Udine, e sopra quelli movamenti stimati per abbellirla ed insieme sopra quelli che si potriano ricordare per la conservazione ed esaltazione di essa, parmi che questi con ragione aspettavano, che nel principio del mio discorso si partisse dell'origine della città, della elezione del sito, e del consiglio avuto nell'edificazione di essa, massimamente non potendosi a pieno consigliare intorno alle conservazioni e correzioni della città, se le considerazioni non si rivolgano al primo stato di esse.

Nel che avrei con molta mia soddisfazione avuto compiacimento a così gindizioso desiderio, quando usati d'intorno ciò ogni diligenza e fatica, n'avessi potuto trar qualche sincera verità, ma conoscendo, che il tutto è così involto nell'antichità ed oscurità dei tempi, o sia per mancamento de' Scrittori o per gl'incendi de' Barbari, che ciò infestarono questa Patria, ho eletto che piuttosto si desideri da me quest'officio, che parlarne in quel modo che altri ne parlano.

Onde dovrà bastar in così fatta necessità, che io mi accomodi alla considerazione di quei tempi delli quali sino al presente si trovano memorie nelle carte antiche de' Scrittori, non lasciando cosa addietro che mi paja convenire alla proposta materia.

Dico adunque che essendo stato assunto nel Stato d'Aquileja Bertoldo [Vedi il seguito nelle Monografie Friulane, Temp. 1841 al N.° V. pag. 37; ripiglia indi come segue]

Con questi ed altri mezzi crebbe la città di Udine in poco spazio di tempo di Nobiltà, costumi, ricchezze, fabbriche, e di popolo, che ella non solamente potevasi annoverare fra le altre nobili d'Italia, ma il Magistrato di essa era riputato commendevole

Manca l'oscurità profonda nulla dice sull'Origines.

per il principal membro della Repp. Veneziana.

Discordie di Cittadini

All'incontro da pochi anni in quà sono state tante discordie, che ora gli hanno levato parte della riputazione, et era molte delle ricchezze e del concorso de Popoli, per ambitioni, et odii sotto pretesto di volerla aggrandire, ma il vero moto è stato dall'ambitione altri da invidia, chiuda non buona natura e molti sollevati dalli sudditi e dall'ignoranza loro, non riguardando al fine più che tanto, hanno negli anni passati dato molestia a Dieci della Patria in universale ed in particolare, dal che poi è ragionato che volendosi questi resentire, unitosi con quelli gli portano un'antica emulatione, hanno del continuo invigilato ai danni di essa, dell'quali facendone molti per non venir a tanti particolari, dico, che tra i primi frutti che da così cattivo fonte si sono raccolti, sono state le discordie dei particolari Cittadini, cagionate da coloro che non vogliono stare in ordinanza eguale con gli altri, per il che ella è rimasta spogliata di molti dei suoi Nobili, parte uccisi, parte banditi, e parte ritirati nei Castelli, e chi nei poderi, non per passar la Vita con più quieta d'animo e con maggior sua libertà.

Nobili banditi e uccisi

Taccio dei Palagi spianati, delle facoltà parte confiscate dalla giustitia e parte consumate fra gente straniere.

Popolari contro Nobili

Che dirò poi della suscitazione del Popolo contra Nobili, oime! che da questa ne sono risultati molti disordini per la diversità dei pareri di maniera che le attioni di essa per esser state guidate con poca cura ed amorevolezza, anzi quasi derelitte per lo più sono incaminate alla propria rovina.

Giurisdizione di Cividale tolta a Udine con gran pregiudizio

Quindi sapete negli anni passati la perdita della giurisdittione Civitale con 150 Ville sottoposte, le quali erano sempre state molto fedeli a questo Loro, perdita più grave che ad un tempo si sentì la diminutione dell'autorità, i danari di 10 mila e più Ducati all'anno e la perdita del commercio di tante ville e di quella Città (Cividale) oltre che mancano i molti beni che possediamo nel territorio loro, siamo tutti sudditi di quel Loro non senza spese e grandissimi interessi.

Ed ora non so per qual recado di essa, gli è stato tolto

con una nuova legge il terzo delle mie rendite, che arrivavano a 12 mila staja di grano all'anno, mediante i quali continuava il traffico non solo con i Popoli circonvicini, ma anco con quelli della Carnia e con altri più lontani, ai quali tutto l'anno solevano ricorrere a questo Capo per trarne biade d'ogni sorte, per cui vitto, come figlini sostenuti dal buon Padre di famiglia, a talche io devo dire a questo Popolo ch'esso converrà per l'avvenire mendicar il grano da quelli che da esso per l'addietro sono stati per molto nutriti e sostenuti.

Diminuzione del traffico delle Biade

Tanto può la varietà delle cose umane, il risentimento degli uomini, la natura degli invidi e la divisione dei Cittadini, oltre che anco ne viene levata e non so come a poco a poco la libertà della Piazza, non volendo condur le Biade fuori della Città senza il volere del Magistrato, cosa che continuando cagionerebbe da dovvero la rovina di essa, essendovi questo Mercato che si fa ogni sabato quasi l'emporio del Friuli e l'anima di Udine.

Incagliamento del traffico delle Biade danno so.

Ogni Sabbato Mercato

Veramente questa città ha fatto gran mutazione in un momento, perciocchè non si vede più il concorso di tante genti e merci; le strade e piazze non sono sì frequentate, come solevano, le botteghe si vedono senza le solite facende e le arti con poco guadagno, di maniera che temo che molti saranno costretti a partirsi di quà e ziparare altrove.

Se ben m'aveggo, è corso a Udine in universale, come in particolare a tutti i Friulani, che benchè si vegano chiari principj e progressi di grandezza alcuna, pare che una maligna stella subito gli leva.

Perilchè io al presente non saprei ricordar per la sua conservazione altro rimedio di questo, cioè che si ricorra al Principe, dico al Serenissimo Veniero, che già si bene ne ha retti, come ora perfettamente regge quella Serenissima Sua, dal quale intieramente è conosciuta la nostra viva fede verso quell'Ill.mo Dominio, perchè essendogli questa città carissima ed anco perchè ella è ora Metropoli, e già Badia, ed è il

Di ricorrere al Principe Veniero Doge

Bibl. Univ.

redotto d'una gran parte della Nobiltà d'essa Sua Serenità non
mancherà di favorire le sue oneste e favorevoli domande,
che hanno da essere una ferma e buona raccomandatia dei suoi
cittadini.

Opere che sarebbero utili a Udine

La Strada Imperiale di Germania con la fattura d'una
Condaccia di merci per Marano, o d'Aiello o per Mozzana.
La concessione d'uno Studio Generale, e l'esenzione dell'
Uzeo del Tagliamento o del Fiume Ledra.

Una prima richiesta senza dubbio sarà subito abbracciata,
1° perchè quel Cristianissimo Impero è principalmente
fondato sopra di essa, come perchè tutte le Città con l'amore
d'unione dei suoi cittadini sono sempre accresciute, il che
poi ridonda a maggior utile e gloria del Principe.

Effetti della buona cittadinanza

Ed è certo il punto che Signori tanto ricchi di Carità
Cristiana, quanto d'animo ed intelletto altissimi e solidissimi
usi gran tempo a governar la più bella parte d'Europa,
non trovino meglior unione di questi dispareri ed a com-
porre queste discordie quantunque inveterate; anzi porto una
viva speranza che ciò si effettui facilmente.

Perchè essendo loro così Cattolici e giusti e così grati a
Dio empregli viene donato forze e valore dalla sua
potente mano ovunque fa bisogno per la conservazione
del suo Nobilissimo Impero e per la quiete dei suoi fedelissi-
mi Popoli.

Il che succedendo cagionerà non solo la grandezza di
questa città di Udine, ma appresso opererà che i Nobili di essa
e del Friuli trovandosi liberi da queste discordie e sedizioni
rivolgeranno gli animi a servire onoratamente il Suo Principe
e quello che importa assai, tutti insieme vi metteranno
maggior cura per unire e far coltivare le terre loro, ed a
trovar strada di bonificarle con gli aquedotti, come hanno
fatto gli industriosi Bresciani e nuovamente i Veronesi.

Rapine Usure Liti.

Oltreché si farebbero subitamente provisioni con le rapine
ed Usure esercitate da diversi in questa Città e Patria, ed appresso leggi
per ovviar alle molte liti che l'ammazzano e del continuo

tengono occupati gli uomini di ogni grado, e qualità, e massime
li Contadini, i quali perciò vedi prima dalla Luigine, prosiegue
dal Lavorare e seminar le Terre, consumano tutto il giorno la
roba con la vita nelle Osterie, cose che spiacciono a Dio
e vadono poi tutte a danno del Principe e dei Padroni delle terre.

Contadini viziosi

La seconda giudico medesimamente facile d'ottenere,
imperciochè per la parte negativa non si può addurre che l'interesse
di Portogruaro, il quale non avendo giurisdizione, nè che d'una Villa
si mantiene con questa Strada e co' Fondaco delle merci di Ger-
mania. Al che potrei in molte guise rispondere siccome un
altra volta nel 1521. Vi andò, ed a materia fu risposto.

Strada di Germania nel Friuli a Marano o Palazzolo o Muzzana.

Ma lasciando le contese dico che, per la conservazione di
Portogruaro, accorrendo si proponderebbe, qualche tale che sa-
rebbe di soddisfazione a questi nostri Signori, di condurre all'
università di quella Terra, ed utile e grandezza maggiore
a questa d'Udine.

Del Castello poi di S.t Daniele soggetto a Patriarca d'Aquileja
non penso che se ne avesse contraddizione, perciochè egli non
mendo fondaco, non può ragionevolmente allegar alcun inte-
resse, e tanto meno, perchè i conduttori delle merci detti, passano
di sotto quel luogo per schivar la salita del monte, e comu-
nemente alloggiano con le robe nelle Ville più comode a
voglia loro; e quando pure si opponesse a così giusta domanda,
oltre le molte ragioni gli mostrerei, che anticamente
la strada principale passava per Lagogna e per sotto
Pinzano ove è più stretto e più facile il passo del Tagliamento,
onde Pinzano vuol dire in Lingua Celtica quell'istesso che noi
chiamiamo buon vado.

Strada antica per Pinzano

Per l'affermativa evvi che questa nuova strada sarebbe
assai più comoda e più breve da 15 Miglia, così per l'addietro navigate
o vogliasi navigare per l'alto mare, ove le fosse mancasse, le
quali sarieno di poca spesa e di niuna fattura, oltre che ella

è più salda e meno fangosa di quella di Bordogniaro e senza l'impedimento dei Fiumi o Delle Valli, anzi libera di passar il Tagliamento, fiume, che essendo così rapace porta danno e disconcio alle merci di ai Mercanti di Germania, Faltura che più volte è stata desiderata da loro grandemente per rispetto delle suddette comodità e per lo vantaggio che essi avrebbero dalli conduttori delle merci, essendogli più comoda questa strada, che non è l'altra, per aver maggior copia di Fieni e per il benefitio del commercio di Udine, è quale fu incominciata già 3 anni; ma per essere stata male ideata, e perchè allora non si ebbe la pratica e non fu conosciuta la natura del flusso di quelle acque, restò imperfetta.

Utilità di un nuovo porto.

Aggiungo che facendosi così onorevole spesa e facendosi il porto, come ho detto Palazzolo, o a Muzzana, ovvero vicino a Marano, facilmente succederebbe che in breve spazio di tempo si fabricasse una nuova Terra la quale sarebbe di gran benefitio al Suo Dominio sì per li Dazj, come per altre utilità, che si può bene considerare dagli uomini di giudizio, oltre che gli officiali e Ministri di essa potrebbero ovviar alli molti contrabbandi che si fanno in quei contorni e nei Porti vicini, che sono parte di questi nostri Signori e parte del Re dei Romani.

Ma a voler ridurre questa Strada a questo Fondaco ecco vi il mezzo del Ch.mo K.re Boldani Luogotenente della Patria, il quale si come nobilmente ci governa e con le fabbriche pubbliche illustra la città, così in questa impresa potrassi sperar dal suo valore ogni giusto favore.

Sopra lo Studio da stabilirsi a Udine.

Ve la terra lo tengo difficile, imperciocchè per più fondamenti vi adurrei la concessione già fatta per Carlo IV alla Terra vicina di Cividale con le ragioni che mossero quel Principe, espresse nel Privilegio che sono la bontà dell'aere, la copia delle robe pertinenti al vivere

cose di quelle del Paese, come di molte che si traggono per via
del mare, e della Carintia e Stiria ed appresso la comodità
della Germania e de altri luoghi Marittimi. Le quali
cose furono anco considerate da Concilio di Basilea nel 1439.
La onde dovendosi trasferir altrove que' santi Padri, allora propo
sero Firenze ed Udine, come città comode a simile effetto, e
e il rispetto della città di Padova non mi contradicesse rispondeva
che ella per questo non riceverebbe danno di considerazione, per
ciocchè solo gli Alemanni delle parti Superiori si servirebbero della
comodità di questo Studio, li quali non vanno altrimente per molti
contrarii, e specialmente per non essere Gentilhuomini Ricchi come
quelli che vanno al presente.

Ma questi Pali volentieri verrebbero qui per essere più vicini
e per la poca spesa di casa loro, facendo anco quella dell'Isole de
tre Fidei che farebbero i Padri con questi del Paese, e medesi
mamente quei Marittimi che si servono del Studio di Pisa e
di Bologna con più maggior vantaggio e comodità potrebbonsi
condur di quà, perchè quella Nation medesimamente traffica
con diverse merci nella Città e Patria, e perchè più agevol
mente potrebbero portar per mare robbe per il vivere loro,
ed a questo modo l'Ill.mo Dominio avrebbe due città famose
di studio, che già saria di molta gloria.

Appresso si aggiunge il gran benefizio, che questi Signori
trarrebbono, d'assai maggiore quando ella fosse piena di Popolo,
e più ricca che non è al presente, oltre il buono e sollecito
servigio dalli Eccellenti Huomini, che risiederebbero in essa,
specialmente essendo gran parte di questi per professione natura
dati alle leggi ed alle Lettere umane, come fanno fede le
opere de passati e di quelli che oggidì vivono.

Segnalato privilegio di Udine e della Patria del Friuli:

Padri di Basilea nel 1439 pensano di passar con licenza o a Udine.

Padova produce degni Huomini

di sapientissimi intelletti ingegnosi, acuti e destri.

Sul condur l'aqua del Seriamento, e della Ledra, pel Friuli.

Quanto veramente alla quarta ed ultima domanda, non vederò giammai, che quei Provvidentissimi e Cortesissimi Signori ci diano ripulsa, poichè molto bene fin già del 1517. questa fattura fu da loro computata e ripulsa stabile per le relazioni avute dalli due Proti mandati a Udine a questa causa, onde a me non fa bisogno di presente dedur altro contrario poichè tutti, come io credo, allora vi furono proposti e per detti Protti ributtati con diverse ragioni, le quali relazioni con le altre scritture spettanti si trovano oggidì appresso di Signori e di questa Communità.

Nel 1517 due Proti refutano relazione

Conclusione

Concludo dunque, che con animo lieto e pronto ricorriamo alla grazia di quel liberalissimo Principe e di quei graziosissimi Signori, li quali inteso, che avranno i nostri gravi danni, il Stato si travagliado, senza dubbio alcuno, come Signori e Padri benignissimi esaudiranno questa Città, che è sua obbidiente Ancella e Figlia di queste sue oneste e considerabili dimande, che se due di esse già saranno concesse, possiamo esser certi che in breve ella ritornerà nella sua solita grandezza e reputazione, anzi col tempo potrebbe rinovarsi il nome dell'antica Aquileja, a gloria e grandezza dell'eterno e felicissimo Impero Veneto.

Tanto sia detto per ora, lasciando il resto a più eccellenti intelletti di me, li quali con più belle invenzioni e con più particolari ragioni daranno conto di questa proposta materia.

BIBLIOTECA

Lettera

Iacopo Vallasorio.

1567
7 Gennajo

Cum prudentissimus Senatus Venetus, Vltimum munire decreuit et ad id sapientissimi Triumviri cum aliis, ueris ciuibus rerum bellicarum peritis, sint inter nos, consultare debemus an id nobis usui futurum sit.

Multi quidem qui id fieri nollent, et libertati, ac fortunis timent; ego contra sentio, et mihi persuadeo hoc consilium muniendi hanc Vrbem, nobis ac posteris nostris, usui ac saluti fore, et omnes Prudentissimi Patres gratias agere debere, qui id de nobis cogitarint, et excursionibus, ac insolentiis nostrum barbarorum, fortunas nostras obnoxias esse non velint.

Et enim primum e uicinis exterarum nationum finibus nihil a quo timebimus, id magis de die omnibus esse potest, et qui aliqua prudentia præditus est, id uerissimum esse cognoscere potest; deinde Vrbs ipsa frequentior erit, et in dies completior fiet, et omnibus modis amplificabitur.

Præterea multi, qui nunc otiosi, negotiis se dabunt, et omnes aliqua ratione se exercere, ac rei familiari prospicere studebunt, dum occasiones id faciendi deesse non possunt, et amplitudo Vrbis omnes huiusmodi commoditates allatura est; postremo id commodi nobis accedet, quo ab hinc non multos annos hic studia scientiarum florere uidebimus et nobis ire aut mittere Patauium non accidet.

Cuncta igitur Consilium muniendi Vrbe nostra plurimum ab omnibus laudandum esse, et id non damno nobis, sed ipsi ac saluti in perpetuum fore, ubi explorato habere debemus.

In Ludo Publico. Septimo Idus Januarij M.D.LXVII.

BIBLIOTECA

Descrizione della Cargna

e Di Moggio

DI

Giacomo Valvasone di Maniago



N.B. Venne a cura del Prof. Dott. Giulio Andrea Pirona stampata a Udine nel 1866, Tip. Jacob e Colmegna in 8vo di pp. 128 con alcune note di un nob. Rogero ad. nimi del sec. XVIII e dedicata alli Sposi Luigio Dott. Rizzi e Anna Cioni.

BIBLIOTECA CIVICA UDINE

Con lettera - Udine 12 Luglio 1559 - è dedicata la Descrizione della Carogna del Valvasone al Ill.mo S.r Patto Contarini, che visitò due volte quella Provincia pel riguardo dei Legnami pell'arsenale e delli passi verso Germania.

Con lettera - Udine 11 Aprile 1565 - il Valvason dedica la Descrizione dell'abbazia di Moggio all'Ill.mo Card.le Borromeo, doppo S.t Carlo, e Abbate di Moggio, dove era suo Procuratore Antonio Marini cognato del Valvason.

Il Cardinale aveva inviato un Disegno del Territorio di Moggio e l'autore per fargli conoscere quali comodi e benefizij conseguirebbe, essendo ben intenzionato il Borromeo, gli manda la descrizione dell'Abbatia per maturazione dei suoi consigli e particolar conoscenza.

La seguente descrizione è l'ultima opera del Valvason indirizzata all'Ab: Commendatario di Moggio. Card.l Borromeo, senza indicazione di luogo e data dove fosse stampata, ed un'esemplare esiste nella Bibliot: Arcivescovile di Udine legato unitamente ad altre operette in 16.mo è stampata in un giornale letterario del sec XVIII di Venezia.

BIBL. CIV.

Descrizione della Carnia.

DI

Giacomo Valvasone di Maniaco

—1559—

Carni erano Norici
Carnigni et Norici
Plin. l. 163. Cap. 20
La Giulia era prima
detta Alpi Noriche

La Carnia è paese per il più montuoso, celebre per l'Alpi Giulie, la cui lunghezza si stende 25 Miglia, la lunghezza 44, e circonda all'appresso 100 Dall'oriente guarda i Taurisci, altri mente Norici a mezzodì la Patria del Friuli, verso tramontana i popoli della Zeglia, detta da Plinio Celia, e da ponente i Veti Cadorini. E' divisa in 4 quartieri Socleno, Gorto, S.Pietro e Ricarojo e credesi aver tal nome dalla Dea Carmenta che in avventura si adorava, ovvero da li Carmenti, popoli della Gallia che passarono con Bellovesio nell'Italia. Vero che questi parlano molte parole pure Francesi ed infino ad oggi conservano l'antico nome dei Carni primi abitatori di questa Patria, li quali in tanto si stendevano verso l'Istria e Liburnia, che Strabone stima Trieste Colonia Pago Carnico, e la Carniola oggidì ritiene il nome.

Confinanti.

Origine

Trieste vago Carnico. Strab.

I principali fiumi di essa sono il Tagliamento, che dal monte Mauro rapidamente scende nel mar Adriatico appresso Latisana, nel suo corso cadendo alcun legno per l'estremo freddo diventa gelo. Il Melio, il Degano e il Butte col Moscardo che risorge con copia di molt'acqua facendo poco di sotto vista d'un piccolo lago, che non produce altri pesci che trotte.

Fiumi Tagliamento

E quando egli inonda è pericoloso di passare sì per l'arena incerta, come perchè conduce sassi grandi rovinandoli a guisa di botte, ed altri fiumicelli e torrenti li quali insieme con la Fella, che confina questa regione e passo per lo Canale di Pontebba, mettono nel sopradetto Tagliamento fiume che già pochi anni sono per la rovina di un alto Monte nel Moscardo, fatte per lo spazio di molti mesi torbido e bianco come gesso.

Degano

Rovina di un Monte nel Moscardo

BIBLIO

Sorzo

Lago di Cavarzo
Castº Cabatio

Cittice strano d'uno

Questi ogni anno vi si gettan il Sorzo, perchè ne diuengono grandi come mammelle. Vi è anco un bellissimo Lago di Cavarzo della vicinità dell'antico Castello di Cabatio che al presente giace in terra, posto nel grembo di due monti altissimi sopra il Castello di Sorzo, cosa molto dilettevole di vedere. Tiene ogni chiare e profonde è in lungo circa un miglio e mezzo e largo due tiri di balestra e di queste ese il Melone, che insieme nudriscono copia di anguille, di Trutte e Temoli molto eccellenti, in questo Lago nell'età sopra passata gli venne fatta presa un anguilla delle maggiori, che fosse mai più vista per tutto e dagli uomini di quel luogo portata a Udine in Casa Savorgnana mercè che grande era che si andarono attorno tutte caddero di subita morte.

Laonde restando quella di cosa con rispetto ecco che poco discosto venne un Mostro in forma che esteriormente somigliava per il Dº Lago, e col fischiar spauentava tutto il contorno, giudicando, che ciò cagionasse per rispetto all'anguilla che gli era stata levata, come più pienamente. Perciochè fatta la prova, la trouarono tutta velenosa, si che, poco mancò che non auuenisse qualche strano caso nella Famiglia.

Passo da Germania in Friuli

Vno dei passi per entrar di Germania nella Carnia e nel Friuli è quello del Lauio, che dalla Zeglia passa per lo Monte di Bombaso nel Canal di Incaroio, che è solo di pedoni, e quale cauallo malageuolmente vi potrebbe andare per dessi sentieri. Nel qual monte di Bombaso vi è un'altra Strada che mette capo alla Pontebba con pedoni e con caualli assai comoda.

Vno e l'altro passo a Pontebba

Tauriso ò Pontebba Flauio.

Questi Popoli di Pontebba, sono chiamati da Plinio nel Capitolo de Popoli Alpini Leporini Gente di Taurisci, al presente detti della Tarvisio, terra di Carinthia, posta 12 Miglia sopra il luogo di Pontebba, nella quale si vede il prossimo Ponte, e vicina a Camporosso, come alcuni credono, dagli Antichi detto ARÆ FLAVIÆ. Sito veramente di considerazione si per rispetto che iui l'acque si partono altre pel leuante nel Fiume Draua e indi nel Danubio; altre verso mezzodì nella Zeglia e indi nel Tagliamento. E questo particolare di acque è quello che, Latini chiamano Diuortium Aquarum, come anco per esser posto sulla Strada di Germania e luogo già frequentato dai Romani, dove sono stati ritrouati Lapidi e più volte medaglie d'oro, e doue oggidì veggonsi, due sottoposti Epitaffi, e d'altre reliquie di Antichità.

BIBLIOTECA CIVICA

Segue poi il Ragno di Capo di Lavia, vicino a Cividale, dove già nel 1478 fecero la via Capo di Cividale contra li Turchi per la Carnia e di sopra per li quali scalò il Fiume di Gorto, dove quelle assai con cavalli cavalcando nella Zeglia e fino nel Contado di Ortemburg paesi Tedeschi, ora a dì nostri quei luoghi quasi impossibile

Trovasi poi quello de Monte Croce sopra Tumau Villa e fiume sopra detto, il quale fu aperto già per ordine di Giulio Cesare a fine di condur le Legioni che svernavano in Aquileja, nella Germania verso il Reno e contra Svizzeri come Livio scrive nella V. Deca (Quantunque egli credesse questi monti esser sopra Turino) e in questi luoghi così difficili e sassosi - Fatta la Strada facile e piana anco per li carri, che era di XX Miglia in ascesa, discesa e giro del Monte, benchè al presente solo si possano andar predoni e cavalli per essersi rappresi accomodato questa Strada per la sommità del Monte, per la quale si ascende solo 5 Miglia con la discesa d'altrettante.

Si vede ancora nel sasso della Montagna il seguente Epitaffio di lettera sesquipedali in memoria di Cesare.

C. Jul. Caesar Viam Juviam Notabilem. Fecit.

Ed alle radici di detto Monte ve ne è un altro ed un Terzo nella sommità, li quali sono guasti affatto dall'antichità, ne si possono leggere altrimente.

Poco di sotto veggonsi alcune Muraglie e Torri antiche, che sono vestigi del Castello di Moscardo già fabbricato, per custodia di quel passo ed è da sapere che la Strada di Venzone per lo Canal di Ponteba a Villacco non era a quei tempi in essere, ma solo quella di Giulio Carnico, Terra antica e rovinata posta 3 Miglia sopra Tolmezzo, e le merci che d'Aquileja che era Emporio di tutta l'Italia, si conducevano nella Germania e nell'Ongaria, passavano allora per Tricesimo Castello fin oggi discosto 30 Miglia da questa Città, e si arrivavano nella detta Terra di Giulio Carnico, lontana da Tricesimo 30 Miglia, ed indi a Campo Rosso sopradetto per lo Canal d'Incaroio per spacio di 20 Miglia, il Canale poco lungi dalla Pontebba si congiungeva, come fa al presente con la Strada Imperiale che mette capo

attorno alla Capo di Cividale nel 1478

Strada del Monte Croce

Le cose notabili veggonsi nelle Storie Romane della Carnia del Canon: Grassi stampate nel 1742

Giulio Carnico

Merci d'Aquileja passavano per Giulio Carnico

BIBLIOTECA CIVICA

a Villacco, luogo assai celebre ai nostri tempi per la frequenza di diversi Mercadanti, e perchè vi fa residenza il Presidente di quelle Contrade.

Mercu verso Baviera

Le merci veramente che si conducevano nella Baviera e nelle terre basse di Germania, passavano da Giulio Carnico per lo monte di Croce sopradetto a Loncio (Lucente) ed indi alla Terra chiamata dai Latini Augustum e dai moderni Gemiut (ov. Gemiere celebre) come si vede per gli antichi vestigi che si trovano in essa e per essere lontana meno di due giornate da Giulio, siccome Antonio Augo. la mette nel suo Itinerario.

Giemiut ant Augustum

Passo di Seri;

Il Quarto passo è quello di Seri; che si stringe fra due punte di monti asprissimi chiamati Peralba sotto designati nascono tre fiumi Nobilissimi — il Sylla che verso Levante scorre nel Drave e mette poi nel Danubio fra Pettovia e Belgrado, l'Adige verso Ponente che esce dal Lago di Mesturina si sterile d'ogni sorta di pesci, ed a mezzogiorno la Piave, li quali tre fiumi rendono del continuo large tributo alla Regina di questo Mare adriatico.

Passo sopra Sappada

Evvi un'altro passo sopra Sappada nel luogo che si chiama Ponte di Frison il quale serrandosi, chiude anche quello di Lorandetto — E l'ultimo è quello di Sottotagno Castello di Tolmezzo, il viene in Forni ed indi con carra, per la Carnia, poscia che portano alla Terra di Tolmezzo e sono custoditi dalli nostri soldati per rispetti di guerra.

Carnici in Luogo di guerra custod. i Passi.

Vi sono ancora degli altri di pedoni solamente, ma di poca considerazione, e difficili per l'asprezza di quelle Alpi; per il che di questi non farò altrimente mentione.

Castelli Carnici

Trovo che nei tempi andati erano 20 Castella in questa regione fabbricate sopra diversi monti e colli del Paese con due Terre, cioè Giulio Carnico ed Hemonia, i nomi de quali sono Tumbellino, Belle Dumblaus, Socleco, Nonta di cui Plinio ne fa mentione nel Cap XIX adorato da Ermanno di Luincis Cavallier e Padrone di esso Castello il quale nel Friuli fu uomo di grande autorità e Capitano Generale dell'esercito del Patriarca.

Ermanno di Luincis ucciso nel 1451

Ma da poi per essere egli stato uno dei congiurati nella morte D. Bertrando Patr. fu punito nella testa in Udine da Nicolò suo successore fratello di Carlo IV nel 1451. Sompcolle, Feltron, Impedio

Bibl. C.V. Udine

Da cui sono discesi
L. Cominy. L. M. L.
Natira
L. L. L. Philip Bradley
V. F. Sibei et mi,
L. L. L. Princeps,
Cominial. L. Verona
L. L. L. Galatea

Torni, Agrons, Celle Rivei, dove nel 1489 fuvo ritrovate Medaglie antiche d'oro e d'argento e di Metallo in grande quantità, Amonas, Mozzardo, Noiarius, Sirone, Sadra, Strata, Bellhorto, Castelnuovo, Verreguis, Cesclans posto sopra il Lago di Cavazzo e S. Lorenzo, delle quali oggidì veggonsi pochi vestigi, ma solo vi sono rimaste le Chiese con i Villaggi di sotto nel piano che hanno conservato il nome con alcune Famiglie chiamate Desmani, che dicono aver avuto origine da quest. Castelli, e per avventura derivin dalli Demmani, Soldati lasciati a quelle guardie da Cesare, e sono liberi d'ogni affezione con altri privileg., come Vendatary del Principe, nei quali luoghi spesse volte si trovano Medaglie e Musaici in pavimenti e commessi di Pietre.

Desmani in Cadena

Giulio Carnico pertia al presente ritiene il nome di Giulio, di cui ne fa mentione Tolomeo e Plinio ripponendolo nei Carni fra l'Istria e il Norico ed Antonino li mette 30 Miglia sopra Trieste, ove è ancora. A questi tempi si vede solo una Chiesa sul monte e di sotto alcune poche case di Villa

Giulio Carnico

Vi è Chiesa chiamata di S. Pietro dove è un Preposito con 8 Canonici, che ivi non fanno più residenza, questo come uno dei Prelati della Patria del Friuli ha voce nel Sacro Consiglio di essa detto Parlamento con rendita solo di 100 Ducati all'anno, avendo per lo addietro ottenuto, e sue annate e giurisdizione nel Cargnol Zeglia, e ivi sono ancora i vestigi del Castello che era sul monte e del Borgo situato nel piano, che dimostra essere stato assai buon luogo, il quale fu fabbricato da quei Romani che rimasero alla Custodia di quei passi in onor di Cesare suo Signore, e posto in sito comodo per ovviar ai Barbari fra due Canali, S. Pietro et Incaroio, appresso il fiume Barbe che ivi scorre col Moscardo rapidamente, sopra il quale era un Ponte di sasso quadrati con due archi e ora è guasto affatto insieme col piccolo Territorio di quella Valle dall'antichità e rapacità del fiume e dalla ruina del Monte che gli soprastava

Collegiata di S. Pietro

Ponte a Zeglio

Quivi si trovano pezzi di Musaici, Medaglie d'ogni sorte ed i vestigi d'un aquidotto di metallo con molti epitaffi Romani in marmori del Paese, che sono stati trasportati parte in Tolmezzo e parte nel Friuli, e di questi ne ho veduti due nel Castello di

Antichità di trasportate altrove

BIBLIOTECA CIVICA

(Colloredo e Ore in Udine, i quali si registrano qui dietro.

Tempio Ercole

Dalli detti Epitafi si comprende esser stato in quel luogo un Tempio di Ercole tenuto in veneratione dalli Sacerdoti detti Potitij. Simile al quale era quello d'Apolline Belleno nella Chiesa di Belligna in Aquileja. D. Hemonia oggidì sono alcune reliquie e chiamasi Mona (vorrà dir Muina) nel primo ingresso del Canal di Gorto dove è la Pieve principale con i Vestigij di due giovani vicini, la qual Terra illustro S.to Pelagio che in vaque.

S. Pelagio di Muina.

Di poi nell'Atto sopra passato Antonio Tolazzo che nei suoi tempi fu uno dei più celebri Dottori d'Udine honorò questo luogo, e fu tale che meritò di essere successore a Paolo di Castro nella Lettura di Padova.

Di Ant.o Tolazzo

Dalle rovine di Hemonia di Giulio Carnico, e degli altri sopradetti Castelli è opinione che si sia fabbricato Tolmezzo così chiamato da alcuni per essere vicino al fiume Tagliamento, detto da Moderni Tulmentum, ma da Catone Tilaventum e dagli Altri Tiliaventum, ed in un libro antico che era nella Chiesa di Grado appresso Aquileja lo detto Tricentinum, nel quale per ordine vien nominato Udine con tutte le Castella che erano a quel tempo nel Friuli.

Tolmezzo sua origine incerta.

Della sua prima origine non trovo alcuna memoria li Scrittori, solo per tradizione di alcuni vecchi, che erano stati nelle vicine in quella Pianura, nel mezzo delle quali fu fabbricata questa Terra, d'haver preso il nome di Tolmezzo, cioè nel mezzo delle tre ville, d'altri dicono per esser posto nel mezzo di tre fiumi cioè Tagliamento, Bute e Tellau, ed di Monti altissimi che lo circondano d'ogni intorno.

Ma io per me crederò piuttosto che Tullo Hostio Romano che venne, come si legge nel Friuli con la sua Colonia gli avesse dato il nome come quello, che fosse stato mandato alla custodia di quei passi, ovvero, che nel divider il paese a lui fosse stato consegnato quel territorio e da poi da essi o dalli suoi fabbricato in buon sito Castello o Ville o altra fabbrica e poscia accresciuto di mano in mano dalle rovine degli altri sopradetti Castelli.

Circondato di mura dal Patr.a Raimondo

Fu circondato ultimamente di nova muraglia da Raimondo.

Castello di soluzzo con custoditori.

suiriggiano Patriarca 67. nel qual tempo nel monte di sopra eravi un Castello custodito dalli Patriarchi e suoi Gastaldi; ed ora in gran parte è rovinato, e già 120 anni sono fu fabbricata una piccola Rocca sopra l'alto Monte che sopraста alla detta Terra, la quale gli servirà per specola, ed a nostri giorni vedesi derelitta.

Questa Terra al presente è Metropoli di tutta la Carnia habitata da persone civili e di ameno intelletto conforme a quella era sottile ed ben fabbricata e nei tempi estivi molto allegra nella quale nuovamente sono state descritte 950 anime.

Da civil e Giurisdizione di Solimbergo

I Cittadini di questo luogo sono padroni di quei Dazi e rendono ragione nel Criminale e Civile, così nella Terra come nelle ville del Paese, che sono tra grandi e piccole 163. Nelle quali si trovano fin a 24 mille anime, dico ermi in persone, la presenza del Gastaldo, che siede in mezzo di tre Giudici come rappresentante il suo Principe, le cui sentenze vengono alla censura del Luogotenente della Patria, il quale per nome di questi Signori rende quella Gastaldia due mille e più Ducati all'anno traendoli dalle condannaggioni e dalle entrate ordinarie de' Beni Fiscali e dalla gabella delle merci.

24 mille anime nella Carnia

Entrate 2 mille Ducati

Dice come a questa Terra non è gran tempo Franco della Famiglia Savioli, il quale per esser Dottor di Leggi fece meritò la Nobiltà di Udine con tutti gli onori della Città e da poi nel 1519 Mandato in Spagna dai Sig.ri Veneziani a negotiare con il Re Carlo di cose importanti, con la diligenza e valor suo operò sì, che egli ritornò a Venezia con molta soddisfazione di quelli Ill.mi Signori, però che ottenne quanto essi desideravano da quella Maestà.

Odorico d'Spilimbergo e Luigi Vicedomino in sede Vacante

Ed assai per innanzi l'onorò molto Odorico Sig.r del Castello d'Spilimbergo e di Luinizza Cavalier egualato ai suoi tempi, e caro ai Patriarchi, il quale nella sede vacante d'Aquileja fu creato Vicedomino e Governator del Friuli e di tutto il Patriarcato, con il consenso universale del Parlamento.

Il Paese veramente manca di grano e vini e di molte robe pertinenti al vivere, solo vi nasce alcuna quantità di formentone

La Carnia produce Cereali solo per mesi

e vino per un mese dell'anno; perilche serve di quelli della Patria conducendo all'incontro panni di Lana, Tele, Vitelli e Buttiri; di che ne hanno gran copia, tutti i legni per le Fabbriche del Friuli, di Venezia e della Marca, (augna) e per altri specialità più lontani conducendogli pini per lo stesso Taglimento e parte per la Piave, e per l'Arsenale di Venezia Pini e Larici di misurata lunghezza alberi, di quelli ne fa mencione nel Terzo libro.

Gran legname va in Grecia oggidì (1850)

Vitruvio.

Ed ai nostri giorni Bertrame Susanna Cittadino di Udine ne fece taglio 20 per la Chiesa di S.t Pietro di Roma Standoli promessi a Paolo III°, che sono alti 19 pa.la, ed alcuni fino 21 e 4 piedi grossi per diametro, i quali oggidì si vedono fra gli aspri monti di Sezil. Peronchi e difficoltà grandissima di condurli all'agua e vi bisognerebbe l'ajuto ed il favore di alcun Principe.

Alberi per la Chiesa di S.t Pietro di Roma

Plinio Plinio Scrive che li Romani si servivano di simili legni per le Galbuche e per l'arsenale di Cartagina dalla Vindelicia e Reti, fra quali si comprende anco parte di questi Popoli di Carnia, li quali e Brenci fanno diversi traffici con Tedeschi e come gente industriosa si partono dal loro paese in gran numero e vanno a procacciarsi il tutto in luoghi lontanissimi. Di maniera che omai se ne trovano per tutta Europa e la sua propria arte è di fare panni di Lana, ma più di Lino, nel che sono eccellenti. Questi Popoli abbondano d'Animali e di uccelli di diverse sorti come sono Galli selvatici, Coturni, Daini, Capre, Caprioli, Lupi Cervieri, Lepre, che sono tutte bianche, Faine, Martori e simili.

Emigrazione industriale dei Carnici

Uccelli abbondanti e selvatici

Plinio Strabone nel fine del lib 4: parla di questa Miniera: Edit. Casaubon.

Miniere

Nel luogo di Avarza si veggono vestigi di Miniere ed in Cremosio già ve ne era una d'Argento e di Rame, ed in alcuni luoghi in fino a questo tempo si lavora. Fra la Piave e l'Anfellio sotto le mine dell'antico Castello di Dogna vi sono alcune aque sulfuree e bianche come gesso, le quali correndo poco a lungo s'uniscono col detto Anfellio, Bagni che oggi non sono conosciuti per essere stati già gran tempo derelitti, medesimamente sotto il Monte di S.t Pietro, ho veduto in più luoghi sorgere aque sulfuree, che entrano nel fiume di Moscardo, le quali credero di già scorrono ai Fichi Carnico, Terra vicina mezzo miglio. Nel fiume detto Zeglia trovasi dei Cristalli ma i pezzi non sono grandi, e ve n'è copia in certi Valloni di quelle Alpi dove del continuo vedesi neve e Ghiaccio. Similmente nei monti vicini

Castello di Dogna antico

Aque Sulfuree

CIVICA DI UDINE

Marmi di Moggio

all'Abbazia di Moggio si cavano marmori di un bel Mischio, li quali perchè riescano si bene che li nostri d'Italia hanno già incominciato ad illustrare i Palazzi di Venezia e i nostri parimente, essendo io stato il primo che ha fatto la prova in Udine. Nel qual luogo mentre che io accompagnava, per questa elezione l'Ecc.mo Batta Contarino Luogotenente della Patria del Friuli e Senator di molte lodevoli qualità, ritrovai il sottoscritto Epitaffio antico che mi da materia essendo prima invitato dal sito che mi piacque di descrivere. Moggio è luogo situato cinque Miglia sopra la Terra di Venzone nel canale della Fontanova per il quale passa la Strada Imperiale che corre per Villacco nella Germania, è circondato per ogni parte di Monti altissimi, e posto alla cima di un monticello nel mio piano fu fabbricata la sua villa sopra il fiume Fella, il quale nasce nei confini della Puglia sotto le Alpi Giulie e mette capo nel Tagliamento due miglia sopra Venzone.

Moggio

Questo luogo al presente è Castello e Badia, a' trevolte si chiamava Castello Mosniz ed era posseduto da Co: Cacellino di Carintia (V. Mon. de Rubeis) il quale di più per devozione dalle rovine del Castel Vecchio edificò la Chiesa di S. Gallo con il Monastero assegnato ai Monaci di S. Benedetto ne 1072 coll'autorità di Gregorio IX e di Enrico III° sugli della Corte del quale il d.° Conte era gran Maestro. Fu commissario e esecutore di tale opera e instituzione Wodalrico Patr.° d'Aquileja suo Cugino.

Questo detto Conte possedè ricchezze la sua Badia di molti averi e giurisdizioni nel Friuli, le quali godè fino al presente, così nella Carintia, quantunque questi beni Carintani fossero di poi venduti per il Card.le Zeno allora Abate per 14 mille Ducati colla dispensa della S.ta Sede apostolica, con espressa condizione d'investirsi in Vante possessioni di questa Patria, ciò che in una parte fu eseguito; ed è fama che il rimanente fosse assicurato in Venezia.

A questi tempi fu di entrata 1400 ducati all'anno ed è posseduta dal Card.le Borromeo Signore di molte virtù. Questo Signore la fa officiare da 4 frati e amministrare da un Governatore il quale tiene il 4.to luogo nel Consiglio del Parlamento Gentile

fra i Prelati del Friuli, esercitando la giurisdizione Civile e Criminale sopra i suoi sudditi, siccome fa il Ver.do suo Vicario nello Spirituale.

Tra questi Monti altissimi si trova gran numero di Ostriche e di Conchiglie indurite a guisa di pietra, e non è molto di scoperta una miniera di oro, ritrovata non ha gran tempo da un Tedesco nei monti di Anspa, il quale partendo la Turchi, levando ad altri la speranza di farne esperienza.

Sono sudditi di questa Abbazia i popoli di Resia colonia dei Popoli Reti, gente che abita lungo un canale bagnato dal fiume Resia, abbondante di diversi e delicati pesci, e molto copioso nella Talla. Vive di armenti ed abbonda di legname, veste e parla nella lingua Schiavona, ma corrotta, ed è situato nei confini dei Norici antichi: è paese freddo, e tutto questo tratto manca di vino.

Aggiungo che nel canale fra Moggio e la Pontebba evvi la fortezza della Chiusa, la quale è custodita da un Castellano Nobile Veneziano con presidio di 20 soldati. Passo dei più celebri che abbia la Germania per venire nell'Italia, comodo per le carrate anche per condurvi artiglierie.

Questa Rocca fu fabbricata nel 1342 dal Pat.a Bertrando per difendere questa porta ai Barbari:

Nel canale di Resia trovasi un altro passo verso Levante, che dalla Porta di Pleano che ha una Rocca antica custodita dagli Imperiali, si arriva e Risiutta nella strada principale per pedoni e cavalli solamente, dove vicino a Stolvizza da S. Giorgio appariscono vestigia di due Giovani difficati per custodia di quel passo. E questo è quello che ho potuto scoprire intorno la Contea e canale della Pontebba: il resto lo lascio ai più diligenti scrittori di me.

Le ville suddite di questa abbazia sono Blanzo e Villanova nel piano e nei monti: Villa di Moggio, Resia, Dordano, Stolvizza, Berbenadorso, Gniva, Risiutta, Casarola, Chiusa, Dogna, S. Giorgio di Resia e gran parte della Pontebba, dove è il confine tra i Signori ed i Sig.ri Veneziani, nelle quali Ville sono stati descritti 56 nomini di fazione, e 4200 d'inutili

Nel MSS.o XXXVI dell'Archivio della Biblioteca che tratta sulle rendite dell'Ab.a di Moggio dice nel 1554 le rendite furono effettive Ducati 930 dall'Ab.a Livio Podacataro.

Regesta in Moggio.
Monasterium hoc a Voldarico Pat. Aquil. ex Test. Charolini Comitis p. erectum An. Dñi MLXXII.

Sopra una colonna rotta.

L. Accelli Belli ossa.

Alla Chiusa — Argentillae et suis.

Di Iacopo Valvasone
Maniago

Ciuidale di Friuli, che porta anco il cognome, e l'insegna di casa d'Austria in memoria di Rosimonda d'Austria, moglie di Luitprando Rè de' Longobardi, chiamato da Tolomeo, & Paolo Diacono Foro di Giulio, è posto alle radici de' Monti uerso Leuante, diuiso dal fiume Natisone, sopra il quale si uede un ponte di due archi tutto di sasso quadrato, opera moderna di CI. Anni in circa, ma ui bella, che contende con l'antiche, La cui lunghezza è di CCXX. piedi, & l'altezza di LXXV. Il sito col suo territorio è tutto ameno di lieti colli, fontane, & ualli abbondante d'ottimi Vini, & di frutti d'ogni sorte Eccellenti. Questa Città ueramente è stata stanza de' Duchi, & de' Patriarchi antichi del Friuli, delli quali fin d'hoggi sono rimaste diuerse memoria, insieme con molte di Romani, & con alcune di Hebrei antichissimi, li quali Hebrei hanno posseduto oltre due mila anni un luogo congiunto con le muraglie della Città, dou'era la chiesa loro, il Cimiterio, e'l Lauatoio con altre stanze appresso, circondato di mura d'ogn'intorno, & bagnato d'un Riuo detto Rossimigliano, il quale à poco à poco l'ha guasto sì, ch'al presente non si uede altro, ch'alcune rouine con alcuni Epitafi di detti Hebrei, & per fin hoggi chiamasi la Giudaica. Questa Città tre uolte è stata rouinata, & primieramente da Attila Rè de gli Vnni, poscia da Cacano Rè de' Bauari, & La Terza da Theodorico Rè di Ostrogothi, da cui poi fu poi stata ristorata non si ha memoria alcuna, si come non ce n'è della sua prima edificatione, se non, che Signaldo Patriarcha XXXIII. l'accrebbe di fabriche, & di popolo, et che Bertoldo, che fu creato Patriarca nel MCCXX. insieme con quella Communità, & collegio de' Canonici n'hauesse munito tre borghi di essa con noua Muraglia. Hora gli dà non poco ornamento la chiesa coleggiata, non è gran tempo instaurata con gran spesa di marmi del paese, essendo stata mezza à terra dal Terremoto nel MDXI. perciò ch'ella è spatiosa, & ampia, ornata d'un bellissimo pauimento, et d'un'organo perfetto & ricco con CCC.mi Musici corrispondenti ad'ogni Cappella d'Italia, oltre ch'ella è ricca di molte Reliquie di corpi santi, di Vasi d'oro, & d'argento, & d'altri diuersi ornamenti per lo Culto Diuino, hauuti da la liberalità de' Patriarchi, & d'altri religiosi signori. Appresso la quale era un gran Palaggio posto in sito bello, & marauiglioso, opera di Calisto 53
Patriarca XXXV. il quale con la sua bellezza superaua l'architettura di que' tempi, ma egli al presente è derelitto, & minaccia l'ultima rouina. Vi sono etiamdio tre Monasteri di Frati, & tre di Monache, che gli accrescono, oltre la commodità, anco ornamento, cio è due dell'ordine di S. Francesco, & il terzo di S. Domenego, & di Monache due dell'ordine di S. Benedetto, & l'altro di S. Domenego, De' quali il primo è unito con quello d'Agi

legia, et è il ridotto delle sue ne' tempi estiui per fuggir l'aere nociuo di quella Città; il secondo chiamasi in Valle, di cui ne ragionaremo al suo luogo, E il terzo è fuori della [illegible], detto della cella, luogo commodo d'allegre stanze, et fabricato con buona maniera. Le rendite del quale arriuano à VI. cento ducati all'anno. E per l'ordinario ui dimorano xxx. suoi, che sono tutte Nobili. euui appresso l'Hospitale detto di S. Maria, ch'ogn'anno riscuote fin' à Dccc. ducati, che si dispensano à beneficio de' poueri della città, nella quale sono xxvi. famiglie di Nobili, cio è Formentini co'i cusani uenuti d'ongaria; Boiani di Boemia, o' com' alcun dice, dalla Porgola castello della Marca, Galli, come si crede, d'Aquileia, conti dal uicino castello dell'Antro, i Manzani, Melsi, Attimis, E Varmi dai castelli loro: Ronconi da Visiuicco, suo castello posto ne' colli, Portis, Puppi, canalea hora detti del Torre da Milano. Venustis, Canussij, et chiarecini, i Portoldi de' Pacci, i Cottis già detti Guizzardini, ei Bocchi, questi uennero da Firenze, i Nordis da Treuigi, i Maniagbi dal castello di Maniago, famiglia nostra scritta già cc. anni fanno nel numero di questi Nobili, saloni da spalatro, Brandis dal castello d'Attemis. Bulgari da crema, Filettini da Udine, Miutini da carzola, ei Riua da Isolmino, dalle qual famiglie si creano xxxxii. consiglieri, ch'in capo d'ogni sei mesi uengono confirmati, et alcuna uolta risolti de' gl'altri in suo luogo, secondo i soggietti loro, et di questi eleggonsi due capi chiamati proueditori, li quali con li detti consiglieri gouernano la città cosi nel ciuile, come nel criminal menore, le cui appellationi sono riportate al Tribunal del Luogotenente della Patria, ma il criminal maggiore appartiene cosi a'i Nobili senz'appellatione com' al popolo entrando nel consiglio, detto Arrengo, tutti que' Nobili, che sono di età di xv. anni, et de' popolari uno per casa. Questo consiglio dispone de' Datij che rendono fino a' due mila ducati all'anno, et medesimamente de' gl'officij della città, che si dispensano fra questi soli, esclusi i popolari; oltre i Datij, euui la Gastaldia, alla quale gia furono unite quelle dell'antro, di Manzano, di Bracciano, et di Cebola, luogo ne' colli, ch'insieme col Datio delle Gabelle suole apportar oltre due mila ducati all'anno alla camera fiscale di Udine. E il Gastaldo amministra ragione con tre Giudici Nobili, et due Notari, che si creano ogni sei mesi per quel consiglio, non hauendo altrimente uoce nelle sentenze, ma solo, come rappresentante il Principe, l'utile delle condannaggioni. Egli rende anco ragione fuori della Terra con altri Giudici,

creati

creati dal sopradetto consiglio; et nelle ville di Gastaldia con alcuni Giudici eletti dalli contadini istessi. Questa città fu già del M cc c l x x x. honorata da Carlo Quarto, il quale mosso dal suo bellissimo sito, dalla bontà dell'aere, dalla commodità publica, et dal ualore de' Cittadini, gli concesse un Studio Generale con soliti Priuilegi, quindi sono stati chiari per santità Paolino Patriarca d'Aquilegia, Massima Vergine, et Beneuenuta Boiana, li quali per molti miracoli fatti per l'adietro sono tenuti in molta ueneratione dal tutto questo popolo. Et fra quelli, che gli hanno dato nome è stato Paolo Diacono, a cui siamo grandemente obligati per l'historia, ch'egli scrisse de' Longobardi, questi fu Secretario di Carlo Magno Imperatore, et caro a quella Maestà, dalla quale ottenne il sottoscritto priuileggio, et de gli Illustri è stato Berengario II. che qui nacque, fatto Duca del Friuli, e Imper. d'Italia, i fatti del quale si leggono appresso gli historici. Et dopo questi Federico Boiano, il quale per le sue molte uirtù meritò il Patriarcato d'Aquilegia sotto l'imperio di Lodouico III. Et Gherardo, che nacque nella uicina Villa di Poreberiaco, per esser di tal essemplare, fu chia: mato alla medesima dignità col consenso uniuersale della Patria ne' tempi d'Otten: rico III. honorò anco questa città Giacomo di ottonello canonico di quella chiesa, eletto Vescouo di Concordia per esser buon Theologo col fauore di Raimondo Patri: arca nel M cc l x x x x i i i. Seguì dopo questi Corrado Boiano gentilhuomo di ualore et di molta stima nel Friuli, et dopo lui Benedetto capo di ferro di Roma nato in cittadale il quale acquistò gran autorità fra i suoi Cittadini, che meritò di esser fatto capo, et conseruatore della città; ond'egli ne' tempi di Guerra fece molte opera: tioni a fauor di Venitiani contra Antonio Panzarini, et Lodouico Duca di Dech Patriarchi d'Aquilegia, et contra gli Udinesi; col mezo del quale i detti signori hebbero in dono da quella Communità il libro del Vangelo, che scrisse S. Marco in Aquilegia, si come fanno fede le Lettere Ducali del M cccc xx. il qual libro prouisionalmente da Grado in quella città Luppo Duca del Friuli, La onde questa famiglia, che ultimamente chiamauasi de' Zani di ferro, fu sempre cara ai nostri signori, come si può conoscere dai Priuilegi, che Benedetto, Zano, Antonio, et Nicolò hanno ottenuto per beneficio di quella città, famiglia che al presente è estinta in queste parti, essendo stata l'ultima Pantsilea nostr' Auola Paterna; Ma ella ancora fiorisse in Roma illustrata da Girolamo

BIBLIOTECA UDINE

caso di ferro cardinale, & signor di molta stima in quella corte, & da Tiberio canonico di san Piero di Roma, giouane di buone lettere latine, & di alta speranza. A nostri tempi gli ha dato fama Giacomo di Nordis Gentilhuomo letterato, & di gran nome nel Friuli, il quale essendo Decano d'Aquileggia, et seruendo per molt'anni nella corte Romana, acquistò l'Abbatia di Zara, col Vescouato d'Vrbino, et ultimamente fu vicelegato di Perugia confirmato da Paolo III. & se la morte non s'interponeua, egli del certo s'ascendeua à maggior grado di dignità. & medesimamente Francesco Crema di Bulgari, il quale per esser persona dotta, fu eletto Precettore di carlo V. d'Austria nella Fiandra, insieme con Adriano, che fu dapoi creato Pontefice, ma questi sprezzando le grandezze, & spogliatosi d'ogni ambitione, senz'altro premio se ne ritornò à casa, menando vita di filosofo, di cui fu degno discepolo Marco Vaso, il quale essendo ornato di belle lettere latine, et volgari, seguitò la corte di Roma, et dapoi con miglior fortuna quella di Ferdinando Rè de' Romani, peritissimo con l'ode latina, ch'egli scrisse à quel Rè della vittoria di carlo V. suo fratello, contra il Duca di Sassonia, et col nobil poema nella morte della Regina moglie del detto Rè, acquistò da quella Maestà la Pieue di Romanso, ch'è una delle principali del Friuli. & à questi tempi l'honorò Gio. Antonio Nouomala Gentilhuomo di molte lodeuoli qualità, eloquente, & grande osseruator d'amici, oltre, ch'egli possedeua la lingua latina, con la Toscana, & della spagnuola n'era eccellente scrittore, et al presente gli dà nome, et fama Nicolò Spadaro Gello, & Candido, dotto sì nella lingua latina, come nella volgare, di maniera, che meritamente uien annouerato fra i nobili Poeti d'Italia.

Castelli del Territorio di Ciuidale al presente rouinati

Antro così chiamato dalla spelonca sottoscritta, Gruspergo, appellato nelle croniche castello Regale, Grunumbergo posto sul Monte, où è confluente di Albarone, et Natisone, credesi già fabricato per custodia del passo del ponte di S. Quirino, fatto di sasso quadrato, opera antica Romana, all'hosorito di Gruspergo, doue si ueggono vestigij d'un Vallo antico, nel qual luogo Vettari vy. Duca di Friuli ruppe gran numero di popoli sclauini,

come

come scriue Paolo Diacono, orzano sul Monte vicino alla città uerso mezo giorno. Castello così chiamato, posto sopra la Villa di Gaiano. A la quale uicino per un miglio euui l'antica chiesa di S. Pietro detto Poloneto, doue per molte memorie, & Medaglie con opere di Musaico ritrouate per quei prati, si tiene, che fusse un Tempio col bosco sacro, dedicato ad Apolline. Brazano posto sopra il fiume Ludrio, ou'è una Gastaldia. Manzano similmente Gastaldia, di cui si dirà a suo luogo. Castello così chiamato sopra posto alla Villa di Julliano, et poco lunge à campilio. Gl'altri Vestigij di castelli tutti per la maggior parte disfatti dall'anticità, & dalle Guerre, si come un'altro sotto scriue: resta il passo, che uiene da Tulmino per il giro del Monte di Manchia nel canal di S. Lonardo, et Zuccola, Rocca posta sopra Ciuidale per Tramontana, spianata da Ludouico Turriano Patriarca nel MCCCIXVJ. Un'altro Ponte ha il Cadisone sotto Ciuidale per ponente, il qual chiude & riue precipitose di quel fiume, la cui altezza, & strettezza è tale, che mette spauento, et meraviglia insieme à riguardanti; appresso il quale per fin hoggi restano Vestigij d'un Ponte assai spatioso, et quasi intero in forma ouata. A questi giorni il capitolo di Ciuidale possede un Girone posto V. Miglia sopra la città, frequentato per corso di diuotione da tutto il paese, nominato S. Maria di Monte, entui una chiesa di assai gran fabrica, & di lunga, et uaga prospetiua.

Le Ville suddite nel Friuli sono XXXXVI.

Carraria, credesi da C. Arrio. Puriessimo.

Gaiano da Gaio
S. Steffano
Viato
Raidignai
Prestento
Togliano
Territorio d'Orzano
Paderno
Firmano
Bracciano
Manzano
Solerciano
Roualis

Grapignano.
Ronchis
Montina
Budrio
Azzano.
Visinale.
S. Andrato.
S. Gio. di Manzano
S. Lorenzo di Solerno
Botenisso.
Doreano.
Ramanzacho.

Orsaria credesi detta da Orso Duca del Friuli

Iplis
Iassico
Le case
Corello.
Villanoua.
Nouacuzza

BIBLIOTECA CIVICA DI UD

Con la Villa di coll'alto, la quale nella prima instanza appartiene alle Monache della cella. Le ville poste ne' Monti sono più di cento, il nome delle quali taccio per brevità, et anco per esser di poca consideratione; d'alcune di queste possegono le prime instanze gran parte di que' Nobili cittadini, et dell'altra il Gastaldo, essendo capo l'uno, dov'a certi tempi il predetto Gastaldo, essendo unita questa Gastaldia, com'è detto, con quella di Cividale suole render ragione con alcuni Giudici della contrata, nel qual luogo era già un castello, di cui fin'al presente appaiono i vestigi appresso il fiume Natisone, che teneva titolo di Contado. Hassi per fama, che il primo, che dominasse detto luogo dopo Romani, trasse origine dalli Duchi de' Longobardi; Di e' poi nel vicino Monte un'antro assai spatioso, che non ha uscita per l'esperientia fatta di dentro via per spatio di più miglia, ove sono cento, et dieci gradi di salita parte di pietra, et parte di legno, nella cui bocca trovasi la picciola chiesa di san Giovanni, per sotto la quale scorre un fonte con acque, che sono fredde oltre modo, et veramente questo luogo è raro di vedere, et ne' tempi di guerra è il refuggio, et la sicurezza di que' popoli detti schiavi, nel quale, come si crede, fu confinato Pemone Duca di Friuli con alcuni de' suoi Baroni, essendo stato prima despoto da Astrando Re' de' Longobardi, per haver mal trattato Calisto Patriarca d'Aquileggia, et tenutolo prigione ingiustamente nella Torre di Prosecco. Ne tacerò, che la predetta città possedeva anco la Rocca di Solmino con la sua bella contrata, ch'è di CVII. Ville, alla custodia della quale ogni due anni si mandava per quella communità uno de' suoi Nobili con provisione di XCIX. Ducati all'anno, pagati per alcuni Gentil'huomini di essa città, c'hanno fin'al presente le prime instanze nelle sopradette Ville con le rendite, che sono di due mila, et più ducati all'anno. La decima, che si riscuote da tutta quella contrata aspetta al collegio de' Canonici di detta terra, solita à vendersi ogn'anno ~~più di otto~~ cento ducati; la quale similmente la Porta, et Passo di Plezzo con la contrata, et muda delle Merci, solita vendersi ogn'anno, mandando à quel preside uno de' suoi cittadini. Gli appartengono anco le minere d'Idria poste ne' Monti XXXX. miglia sopra Solmino, che sono d'argento l'uno, ritrovate già LXXXX. anni sono per opera di Lorgilio Formentini, le quali erano copiose sì, che quest'argento s'abbassò di prezzo quasi d'un terzo nell'Italia. La onde dapoi succesa,

che

che quiui si fabricasse una Rocca chiamata Idria Iederca, che nella lingua
Greca uol dire acqua, però che quella miniera fu ritrouata nell'acque di
una fontana. La qual Rocca è custodita da un capitano per nome di sua
Maestà, che tragge dalla decima delle Minere fin'a xv. mila ducati all'
anno. Ma questa con le due altre Rocche fur occupate da Imperiali
nel MDix. et fin'hora posseduta. Questa Città del Mccccxix. si
pose nella protettione de' Signori Venetiani; onde Lodouico Patriarca
Duca di Teck li assedio con grosso Esserato, ma con l'aiuto delle Loro Genti
si mantenne gagliardamente, si come anco fece nel MDix. dall'Esserato
di Massimigliano Imperatore, essendo capo Henrico Duca di Bransuicco,
il quale fu morto in quell'Assedio, & quiui sepolto nella chiesa di S.
Domenego

Nella città sono huomini di fattione ——— n°. 930.

Inutili ——— n° 2165.

Nelle Ville del piano di fattione ——— n° 1961.

Inutili ——— n°. 6010

Nelle Ville di Montagna di fattione ——— n°. 1253.

Inutili ——— n°. 4016.

Epitafi

Priuilegio di Carlo Magno

BIBLIOTECA CIVICA

Glemona.

Glemona giace sotto gl'alti Monti verso la Carnia, terra, che tiene circuito da mille, e ducento passa, con un castello messo sopra un'alto colle di vaga prospettiua, e bora è destrutto in parte, el fu rouinato dal Terremoto nel MDXXI. El di sotto nel piano ha territorio fertile, e coltiuato al pari di quanti sono nella Patria. Questo castello à me pare antico, si come la Terra moderna, fabricata ne' tempi di Longobardi. Detta Glemona dal fonte Glimina per opinione di molti, ma io credero piu tosto, che habbia preso il nome dall'antica strada, la quale saliua già per lo piano monte di santa Agnese, perciò che Glimina in lingua tedesca significa strada erta, el quella di sotto Soggi di e in uso. Detta di Lauere, fu offerta al Beltrame Patriarca Nel MCCCIVI. Non uoglio tacere, che Giulio Cesare ingannato forse dal nome, per esser piu Emone in diuersi Luoghi, crede, che questa sia l'Emona, per la quale passo Massimino con l'Essercito uenendo all'impresa d'Aquileia, perilche per gli scritti d'Herodiano, e per l'itinerario d'Antonio Augusto si uede apertamente quella Emone essere la Lubiana l'ecchia. In questa terra tutte le Mercri, che dalla Germania si portano à Vinetia, e quelle, che indi passano à Tedeschi fanno ogni notte l'Inderlecco, che nella lingua Alemana uuol dire carico, e discarico, per la conuentione, che seguì già gran tempo fa, tra i Duchi d'Austria, et di carintia coi Patriarchi di Aquileia, per rispetto delle quali i Mercatanti di Germania ui tengono un'agente con prouigione d'ottocento ducati all'anno. La chiesa principale chiamasi di santa Maria, e è di conueniente ampiezza assai spatiosa, nella quale fa residenza un Piouano, e ha di rendita cc. e piu ducati all'anno con quatro capellani commodi d'entrata per lor uitta. Quiui sono due piccoli Monasteri di frati, l'uno di Conuentuali, e l'altro d'osseruanti di S. Francesco, e uno assignato alle Monache di S. Benedetto, col spedale di S. Michele, e ha di rendita v. cento e piu ducati all'anno per sostegno de gl'infermi passaggieri, e de' poueri di questo luogo. Le famiglie antiche de' Cittadini sono x. cio è Prampari, che erano già Patroni d'una parte del castello, Abbati, Saurognani della Bandiera, nominati d'Artegna loro castello, Bulgarini. Sora detti Franceschini uenuti da Fiorenze, dalla qual famiglia uscì Bartolomeo l'ercouo di ceneta, e Montagnaa, chiamati Fantoni, Coda, Formentini, Brugnì, che uenero da Melano, Squarani, e Torretti con altre nouamente elette di quell'ordine, da le quali si creano xvi. conseglieri in Vita, e sanno in gran parte il gouerno insieme con uno del Popolo, per cio che ui è anco un'altro consiglio di xl. Popolari uniti coi

BIBLIOTECA CIVICA

xvi Nobili sopradetti, nel quale si suole elegger il Loco Capitanio, che per Lo più cresce uno de' Castellani della Patria, confirmato dal Luogotenente Generale, il cui Reggimento è per l'ordinario di trè anni, ma alle volte è di assai più tempo con l'utile di tutte le condannagioni, et di Lx. ducati all'anno dal publico, al quale aspetta, com'à rappresentante il Prìncipe, il criminale insieme con li quatro Proueditori, et altri vi. Giudici, che si creano à questa causa per vn'anno, et col Camerlengo, che riscote i Dacij soliti à vendersi d'intorno à Mille ducati all'anno, che si dispensano secondo'l uolere delli due consigli sopradetti.

Ville sottoposte

Contegna la Villa e Fresco grande

Nella Terra huomini di fattione —— n.° 482.
Inutili —— n.° 1754.
Nelle ville huomini di fattione —— n.° 462.
Inutili —— n.° 1012.

Capitani.

BIBLIOTECA CIVICA DI UDINE

Nello spedaletto fuori della Terra un miglio in un' Arca grande.



In questo luogo trouasi un Tempio antico, doue si uede il soprascritto Epitafio Romano con alcune memorie di Longobardi, appresso il quale è un spedale, ha titolo di Priorato di S. spirito, Albergo già per gl'infermi hà poggiera per Fanciulli orfani di que' contorni, ma egli al presente è quasi dove: litto, e rende meno di cento ducati all' Anno per la poca cura de' Priori, et per esser mancato l'solito elemosine, merce' dell'auaritia loro; questo luogo è suddito alla detta Terra, e posto su la Strada imperiale, doue si scaricano tutte le Cattare di Pini, Pezzi, e Larici, che sono condotte à alla Cargna per lo fiume tagliamento, e Follà à commodità delle fa: briche di Udine, e di questa Patria.

Tenzone

Trouasi Tenzone tre miglia discosto di Gemona, Terra moderna, che circonda otto cento passa con Muraglie doppie, e Fossi murate d'ogni intorno, che si credono fabricate per opera di Rainardo Duca di Carintia, il quale l'anno MCCCCLXXXXIII. fu' inuestito di questo Luogo coi Gironi di Monforte, e Satimborgo, che poco inaci erano stati uenduti da Guielmo signor di Melso ai Conti di Goritia, di cui al presente appaiono pochissimi vestigi. Le quali Muraglie nel MCCCVIII fece gittar à Terra ottobuono Patriarca nemico delli Duchi di carintia nel MCCCVIII. hauuto il giuramento di fedeltà ritrasse un taglione di mille ducati da quella Comunità. questa terra, che nella Lingua Tedesca uuol dire' vnione di più Ville, è posta fra Monti altissimi, che la circondano da ogni parte, bagnata da due' fiumi Tagliamento, e Venzonadia, sopra la quale sono stati Fabri: cati Battirami, fucine di ferro, ed altri edificij commodi à tutta la Patria, doue si uede un ponte fatto di sasso quadrato con cinq archi, che sono Lunghi da cc. piedi, et Larghi appresso xvy. per lo quale hanno infinite Merci, ch' escono di Germania nel Friuli, scaricandosi quiui ogni notte con obligo di pagar la gabella, che rende à questi signori cinque mila e più ducati all' anno, oltre un' altra Gabella, detta il Galaito, ch' appartiene ai Cauagnani Conti di

Belgrado

BIBLIOTECA CIVICA DI UDINE

Belgrado . con rendita di Dcc . ducati . I Dalli Dacij della Terra . che sono in' disposition' di quella communità causàsi ~~[illegible]~~ di cinquecento ducati : questo Territorio non eccede oltre due miglia di piano ; il resto sono Giare , e Monti altissimi , il quale per lo più è coperto da pergolati poco alti da Terra ; ond' egli per esser così piccolo è coltiuato si bene , che ne gl' anni fertili suole render fin' a Mcccc . botte di Vino , si come all' incontro egli è Sterilissimo di grano . La onde que' habitatori si sostengono coi Vini , ma più col trafico . e con l' utile , che gli apporta quel passo così frequente .

Poco fuori della Terra uedesi una grossa Muraglia , ch' incommincia dalla parte del Monte , e termina col tagliamento . La quale ~~[illegible]~~ & dicesi esser stata fattura delli ~~[illegible]~~ duchi di Carintia per chiuder il passo a gl' Italiani , perche non penetrassero nella Germania . In questo Luogo euui un solo ~~picciol~~ Monastero assignato ai Frati di S. Agostino , et un spedale , c' ha di rendita cccc . et più ducati all' anno per beneficio ~~de gli infermi~~ delli passaggieri . I Fedeli habitanti di quella terra : Nella Chiesa di S. Andrea sono alcune reliquie di corpi santi Locate in Vasi d' oro , et d' argento da honorar ogni chiesa collegiata , antichi doni de' Patriarchi , et specialmente di Beltramme , che amplificò questa terra , nella quale sono gl' infrascritte famiglie de Cittadini , cioe Bidernuzzi , Michisotti , Radiussi , Candidi , Pozzi , Mestruzzi , olivieri , Morlupini , e Bianconi con altre dieci appresso ; et à giorni nostri è mancata la famiglia de' Pittacoli , ch' era Nobile , et antica nel Friuli , da la quale uscì già cc . anni sono Ognibene , che fù Abbate di Reggio , & di Rosazzo . Questi hanno per suo governo due Consigli , l' uno di xxxv . e l' altro di xl . huomini , nel quale eleggono un' Capitano de' suoi proprij Cittadini , il cui Regimento continua x xvi . mesi , et alle uolte più , secondo il merito del soggietto , & si conferma dal Luogotenente della Patria con l' utile solo di xxxx . ducati all' anno , al quale appartiene amministrar ragione insieme con vi Giudici , Le cui appellationi restano alla censura del predetto consiglio di xl . per antico Priuilegio de' Patriarchi . e di questi signori , così ricercando la fede , è meritoso , Diè fama à questo Luogo Andrea Morone uno de' più celebri Poeti , c' hauesse la sua età , di cui ne fà honorata mentione Lodouico Ariosto . et dopo lui Giouanni Antonio Michisotto suo discepolo , che fù elegante Poeta , al quale tengo obligo per essermi stato Precettore . Al presente gli dà nome Alfonso Bidernuzzi Dottor famoso nelle Rengbe Vinitiane . e similmente i due Fratelli honorati Cupini ricchi di molte uirtù nell' Accademia di Federico Badoaro . Gentilhuomo Illustre , e di gran spirito , tanto caro , quato conosciuto nelle Legationi de

BIBLIOTECA CIVICA DI UDINE

Principi d'Europa.

Ville Suddite.

Borgo, e Villa di Potis.
Tarnoppo. Pluerno. Bordano.

Nella Terra Huomini di fattione ——— nº 251.
Inutili ——— nº 1462.

Nelle Ville di fattione ——— nº 103.
Inutili ——— nº 341.

BIBLIOTECA CIVICA DI UDINE

Tolmezzo

Seguita Tolmezzo, Luogo posto nella Cargna sette miglia sopra Venzone in una Valle circondata dai Monti d'ogni intorno, dal Fiume But, e Tagliamento, il quale per esser nel mezo di quelli cresce, e s'abbia preso il nome, ma io tengo piutosto da Tullo Hetio Romano, che uenne con la seconda Colonia in Aquileia, si come ho lasciato scritto nella descrittione della Cargna. Questa Terra è Metropoli de' Carni ~~E stata~~ intorniata di muraglie, che volgono un . . . fatta da Raimondo Turriano Patriarca d'aquileia, sopra la quale uedesi un castello, ch'era stanza di Patriarchi, e de' Gastaldi loro, c'hora in gran parte è rouinato, et poco di sopra nel uicino Monte si scopre una picciola Rocca, ch'era di c xxx. anni in circa, fabricata in forma d'una specola, La quale al presente è disabitata. Le famiglie de' Cittadini antichi sono iiij. Janisi, Bartolini, Hessettini, et Frisacchi con altre nuoue, dalle quali si creano hora xxx, e quando xxv. consiglieri in Vita, et di questi s'eleggon ogn'anno due Proueditori, che prouueggono ai bisogni della Terra, e insieme ~~Vi~~ tre Giudici confermati dal Popolo nel consiglio, che si chiama Arengo, li quali giudicano nel Ciuile, e criminale della Terra, et di tutta La Cargna, con l'assistenza del Gastaldo, al quale spettano com'à rappresentante il Principe, Le condannaggioni, e riscuote l'entrate della Gastaldia insieme con La Gabella di quel passo, che sogliono ascendere fin'à dui mila ducati all'anno per nome di questi signori, Ei Dacij, che sono dispensati ad arbitrio di quel consiglio, rendono cc. et più ducati. Questa terra quantunq; sia di picciol ambito, è tutta allegra, è ben fabricata, produce huomini d'acuto intelletto corrispondenti à quell'aere sottile, et tra' quegli, che per l'adietro l'hanno honorata sono stati Odorico, et Armanno di Luminis signori d'Imbellino, castello della Cargna, et cauaglieri di molt'autorità appresso i Patriarchi, ed'altri Principi d'Italia, et dopo questi gli die' nome, e fama Antonio Tolliezzo Dottor di Leggi eccellentissimo, il quale creato Nobile di Udine fù dapoi eletto successore à Paolo di Castro nella Lettura di Padoua, et à nostri tempi La fece nominare Francesco di Janesi, essendo uno de' più celebri Dottori del Friuli, e Italo, che dai signori Vinitiani fù mandato orator in Spagna nel MDxix. à Carlo v. d'austria all'hora Re di castiglia; il quale ottenne quanto egli desideravano da quella Mtà. Et perche altroue di Tolmezzo, e della cargna ne ho scritto a pieno; dirò solo questo tanto, cio è ch'erano già xxij. castella fabricate sopra diuersi colli del paese, ch'al presente sono destrutte insieme con due Terre, l'una appellata

~~Et al presente ha titolo~~ castello citerio ~~di Gemona~~ hà buoni Profumi di Cumani li Cappi latini ~~con titolo~~ ~~di Gemona~~ castello citerio delle grucie

dai scrittori antichi Giulio Carnico, e Foggi di Cuglio, e l'altra Semonia. c'hora è detta Muina, celebre, perche iui nacque S. Pellagio, il corpo del quale al presente s'honora in quella chiesa. A' quelli popoli gonfiasi il gozo sì, che uengono grandi, come Mamelle, credesi per cagione di quell'acque, che sono fredde [illegible]

Nomi delle castella vicine;

Imbellino. Bell'horto. Sudri. Agrons.
Monta. Cesclans. Mescardo. Amonaj.
Impetio. Dellesdumblans. Castelnouo. Strata.
Colle. Sompquel. S. Lorenzo. Verzegnis.
Duron. Riuei. Foini. Socleuo.
Noiaris. Feltron.

Le ville suddite sono CLV. tra grandi, e piccole, sotto quatro quarticri della cargna, socleuo, Gorto, S. Pietro, e Inchiaroio.

Nel quarticro di socleuo Ville XXXXI.

Imbellino. Viglias. Louas. Preon.
Villa. Socleuo. Lauch. Monta.
Lignidis. Midos. Vinai. Priui.
Auaglio. Lungis. Trauaa. Bilignidis.
Denemonz di sopra. Feltron. Denemonz di sotto. Voltrijs.
Quinijs. Oltriza. Maias. Impezzo.
Colza. Clendis. Tartinis. Sauris di sotto.
Riuei. Sauris di sopra. Enemons.

Nel

Nel quartier di Sotto Ville Lij.

Muinà	Frasanetto	Màinanins	Noiaret d'Agrone
Cella	Solaris	Ludaria	Pillautria
Mion	Auaussa	Giuigliana	Prat d'Umbli
Pratsubuia	Sostaas	Stalaz	Luincis
Pri	Runchic	Paludo	Perani
Aualta	Micli	Zouello	Troij
Osais	Noiaret de Agnons	Zuaglis	Sigliglietto
Stallis	Regulaco	Marantanis	Tauosco
Luch	Atuerins	Comeglians	Clauàis
Entramp	Vuezis	Liarijs	Lonzon
Chialgient	Collina	Chiallieua	Ouaio
Qualijs	Rouoselet	Cudeni	Forno
Valpiz	Pouolaro	Auoltri	Zapada

Nel quartiero di S. Pietro l'Ille xxxxii.

Formeas	Castions	Riuu	Liuuta
Seta	Iacp	Sottomonte	Chiaduica
Hciaris	Zeriodis	Cercuento di sotto	Calle
Sudri	Chiassumi	Taman	Cedambis
Liuusul	Zuglio	Naunina	Piedimps
Pallurra	Fiellis	Siaij	
Plano	Priola	Cudin	
Cercuento di S.	Tansia	Artà	
Lealis	Englar	Qualp	

BIBLIOTECA CIVICA DI UDINE

Nel Quartiero d'Inchiaroà L'ille

Amaro	Verzegnis	caicis	chiaculis
Aless	Intisans	Liunias	castoràa
Mena	Inchiaroà	Villa	Sallino
Ruffians	Trelli	Costanova	chiasas
Colla	Lombragno	Terzo	Villa di fora
Cancua	Dieri	Susea	S. Floriano
Lorendraì	Raularo	chiauazzo	Villa di mezo
Chiazzas	Ancedis	chiaculis	Inglez
Chiasclans	Somplach	Impoz	Villa di Riua

Della Terra di sono Huomini di fattione n.o 180
Inutili n.o 605
In Tutta La Cargna di Fattione n.o 4010
Inutili n.o 1842

Epitafi.

Dalli scrittori antichi fatti mentione, che Cabatio teneua titolo di Vescouato. Et Auronzo medesimamente detto Ebrociense, de quai Luochi ancora u'è rimasto il nome con alcune case ~~Colle di Tella~~, Cubertoia di Comedini,

nel trecento che
Ai Confini della Cargna verso Cadore appaiono i vestigi d'una Terra, doue era già il Vescouato Ebrodunense, ouro ebrocinense Suffr. al Patriarca d'Aquileia.

Sacile

Sacile è situato verso Ponente estiuo, ne' confini del Friuli, et del Territorio Iu=
liano, che tiene circuito da setteconto passa, è diuisa, come anco bagnata dalla Liquenza
d'ogni intorno, fiume, che è stata cortese La natura al pari d'ogni altro d'Italia,
perciochè egli è quieto, onde si crede, c'habbia preso il nome, et stassi dentro delle sue
Riue senza innondar, o roder i campi vicini, come fanno per lo piu gl'altri fiumi
di questa Regione, le cui acque sono perspicue, chiare, et fresche La state, come
calde il verno. Egli è poi nauigabile dal nascimento Fin' al Mare, oltre che produce
Pesci, Trutte, con altri pesci, et Gambari molto eccellenti, et tutto in gran copia,
del quale la maggior parte delle case si seruono per Riua. Il suo Territorio è fertile
di Grani, et uini, ameno, et uago per lo detto fiume, per La vicinanza de colli, et
delle Valli, et stationi campagne, oltre che egli è diletteuole, per le pescaggioni, et per
le caccie, et uccellaggioni d'ogni sorte. Il gouerno di questa Terra ui sta
un Magistrato Veniziano con titolo di Podestà, et Capitano con Prouigioni di xxx.
ducati al Mese, tratti dalle rendite di quella Muda, et Gastaldia, che sogliono vendersi
M ccc, et più ducati all'anno, ouiui sono xxy. famiglie di cittadini Nobili, cio è
Galuagni, di Carlo, Hettori, Gaietti, del Bene, Vandi, Delle Dune, Larisi,
Auiani, Carli, Tobia, Giuidoni, Grassi, Zani, Beltrami, Lupini, et scala, da
le quali uno per casa, tosto che egli è giunto à gl'anni xx. può entrare nel consiglio,
che suole crear ogni sei mesi due prouueditori, c'hanno parte del Gouerno ciuile, insieme
col Podestà, et dispongono liberamente delli suoi Datij, soliti à rendere da cccL. Ducati
per ciascun'anno. Questa è Patria de' gli Amaltei, honorata da Girolamo, ch'è cosi
alto, et nobile Poeta, come medico celeberrimo, et parimente da Aurelio suo Fratello,
il quale per le sue virtù è stato eletto primo Secretario et poi Cancellier della Rep.ca di Ragusi con
prouigione di cce. scudi all'anno; et Gio: Batista terzo Fratello fassi nominar in
Roma con le sue dotte poesie Latine, et Volgari, poi che egli è stato honorato da
Pio iii. con un canonicato di Padoua, et creato suo secretario nelle
Lettere Latine; Loco fuori di mano, ma uuol un Luogo d'esso [illegible]
pur di Feltre, il quale giudico [illegible] Città del Friuli,
ville suddite n°. xuj.

Vigonouo. Godega. Tessalico. S. Zuanne.

BIBLIOTECA CIVICA DI UDINE

Orsago . Villa d'oba di Sacile . Ronchis di Sacile . Cavolan di là
la Vittoria . Pianzano . S.t Michele . Pramaior di Sacile
Cavolano di qua . Bibano . Bauer . Dove fù già un Girone detto
Righinzoli posseduto dalli Sri di Camino.

~~Li~~ Huomini di Fattione

Inutili

~~Luogo fuori di Sacile Fornaci~~
~~Vicino à Sacile vi è un Luogo detto Corte, Stanza già de Pellizzi.~~

BIBLIOTECA CIVICA DI UDINE

Porto Gruaro.

Portogruaro, e, [illegible] uerso La Marina, diuisa dal Fiume Lemene, [illegible] Nauigabile, [illegible] Contorno di S. Vito, [illegible] circonda di muri, fossa, et steccato, [illegible] il nome [illegible] Castello da Gruaro, di cui [illegible] si come [illegible] dalla uicina città di Concordia; Essa è piena, e ben fornita di alcuni bei Palagi, tra i quali uedesi quello, quantunque imperfetto, di Antonio Fratina, e'l cui animo ueramente Nobile [illegible] Quiui è lo fondaco delle merci che di Germania s'imbarcano per Vinetia. Et di quelle, che si scaricano per condurle nella detta Prouincia, al qual Porto medesimamente s'imbarcano per la detta città tutti quelli, che uengono dalli paesi di sopra, con gran parte de' nostri del Friuli, perilche del continuo euui un corso frequente di persone. E' luogo di trafficare con diuerse Merci. Il cui paese d'ogni intorno è fertile di grani, et uini, et commodo per li fiumi Nauigabili, et per la uicinanza del Mare, ma l'acque ui è alquanto grosso, et ha dell'humido assai, per rispetto di quel Fiume, et lei molta sogiui, et per le paludi sì uicine. In questa Terra sono tre Monasterii, l'uno d'Osseruanti, l'altro di Conuentuali di S. Francesco, che fu opera di Polcherio signor di Zuccola, et Vescouo di Concordia, prelato à suoi Tempi Religioso, et liberale, il quale dotò assai rendite, et possessioni circonuicine per sostegno de' frati di questo Monastero, [illegible] fu d'intorno il MCCIXXXX. e'l terzo assai ristretto. Nella Chiesa principale di S. Andrea serue un Piouano, che causa fin'à trecento ducati all'anno con quatro capellani, ciascuno de' quali ha d'entrata di CL. ducati, oltre alcune altre capelle, che sono di minor rendita. Qui uien mandato un Podestà Venitiano con prouisione di XX. ducati al mese pagati per li Camerlenghi di Vinetia, il quale nel criminale è solo Giudice con l'appellationi à Venegia, et nel ciuile rende ragione insieme con due Cittadini, creati ogni sei mesi da quel consiglio, le cui appellationi si diuoluono al Tribunale del Luogo-tenente della Patria. Le Famiglie de' Nobili sono XX. et gran parte di loro commodi di facoltà, cio è Fratina, Sbroiauacca, Bissatti, Pireni, Panigara, Altani, Gaspardi, Smardi, Pagagna, Negri, Medici, Marcuzzi, Della Torre, Pancera, Saluaroli, Verona, Rizzatti, Gherardi, Palladij, et seueri. Li quali ne gli XXV. anni si ammettono nel consiglio, che dispone à suo piacere de' dacij di quella communità, 53 soliti à uenderssi d'intorno à M.D. ducati all'anno; Questa Terra accresce di giorno in giorno di fabriche, di popolo, et di ricchezze si, ch'ella di breue ha di essere in molta stima non solo nella Patria, ma anco nella Marca Triuigiana, quantunque La sua giuriditione sia solo della uilla Storta: Ella fu Patria di

BIBLIOTECA CIVICA DI UDINE

Giulio Camillo grand'inuentore di facilitar le scienze con vie nove, il quale si riparò gran tempo nel Regno di Franza con molta sua gloria, et dignità. Lasciando a' posteri memoria di se per li suoi scritti eccellenti, e rari;

Nella Terra, e villa huomini di fattione n°. 1120.
Inutili n°. 2762.

Cittadi portati da Concordia

Marano.

Marano è situato alla Marina, discosto da Vdine circa xx. Miglia, Terra che, uolge da Dix. passa, nuouamente ristorata, et rifforzata da questi signori di tal maniera, che si può annouerare fra le prime fortezze d'Italia, chiamasi Marano dal porco cingiale, che porta nell'insegna, perciochè nella lingua spagnuola questo nome uol dire Porco cingiale, Viene un porto di cinque miglia de più celebri del Mare Adriatico, ch'è di molta considerazione appresso i detti signori, si come fu ad Attila Re de gl'vnni, il quale uenendo all'assedio d'Aquileia, prima che con l'essercito passasse il fiume Lisonzo uolse hauerlo in poter suo, la onde col mandar innanzi l'antiguardia di xvi. mila caualli, l'occupò non senza il contrasto di Agone di cittadale, che si trouò à quel presidio con Dccc. Caualli, et Mcc. fanti, La qual cosa cagionò ch'i Romani non potendola soccorrer dalle parti Marittime, caschò nelle forze di quel Re, che mantenne l'Assedio per lo Re Vnni. col mezzo delle Vettouaglie,

che

ui si conduceuano da salona, et da altri luochi dell'Istria, da lui prima occupati, Questo luogo al presente è custodito da cxxx. soldati eletti sotto Trè Capi, oltre il Proueditor Nobile Veneto, c'hà l'autorità sopra i detti soldati con prouigione di xxxxx. Ducati al mese, et amministra Ragione à quelli della Terra. La quale al presente è poco habitata, et quasi solo da pescatori, perciò che i Cittadini n'uscirono nel Tempo, che Beltramme saccha s'intese l'occupò, et fù nel MDxxxxxy. il secondo giorno di Genaro, et la tenne solo ~~per sei~~ V mesi, scacciato da Francesi, che poco dapoi la diedero à i Signori Veniciani per xxxx. mila ducati. soleua per l'adietro hauer uoce nel Parlamento della Patria con l'altre Communità, ma da molt'anni in quà ella non entra più in detto consiglio, si perche imperiali l'hebbero per tradimento di Bertolo Prete di Mottegliano, che fù alli xxy. di Decembre nel MDxxy. et l'hanno posseduto fin'al MDxxxxg. com'anco per la perdita de suoi Datij, c'hora si riscuoteno in Maranello, et per non posseder più le sue cinque ville, che gli sono usurpate per fin'hoggi dalli detti Imperiali, et sottoposte al Capitano di Gradisca, il quale per nome di quella Maestà fà custodire il detto Maranello, luogo vicino à Marano un Tiro di Ba: lestra, fabricato di Lotte in forma d'un Bel guardo, à fine solo per conseruar il possesso di quel territorio. La pieue di questa Terra solea già render cc. et più ducati all'anno, ma hora se ne tragge pochissima utilità.

Le Ville già suddite sono
(non ve ne un Giroun con titolo di Castello.
Chiarisaco S. Gonars. Riuarotta. Campomolle.
S. Geruaso. et Porpeto oltre il Fiume.

Huomini di Fattione ——— n°
Inutili ——— n°

Epitafi

In Gonars nella Chiesa, et cimiterio.

BIBLIOTECA CIVICA UDINE

Monfalcone

Monfalcone ~~[illegible]~~ Verga chiamato da Biondo, sabellico, & Candido ~~[illegible]~~, situato sotto i primi Monti della Japidia, ~~[illegible]~~ albiomonte carso, & poco lungi dalla Marina, luogo che' gira' meno di ccc. passa, ~~[illegible]~~fficata da Theodorico Re' di ostrogotti in memoria della Vittoria, ch' egli hebbe' sul fiume Lisonzo ne' campi detti Verini, contra odoacro Re di Eruli, & Torcelingi, per la cui difesa evvi una Rocca sul Monte fabricata da vinitiani nel Mcccc xxxvi. La quale uolge I xxxv. passa, & è circolare, sonza fianchi, & mal intesa per giudicio di chi' fa professione, custodita da un castellano Nobile vinitiano con' presidio di xx. soldati, & nella Terra ui è il Podestà con un caso di altrettanti ~~[illegible]~~ con prouigione di xx. ducati al mese, che' si cambia in caso di xxx. mesi, si come fanno gl'altri Regimenti Veneti di questa Patria, il quale è giudice solo, & nel ciuile soleua' amministrar ragione con' due Cittadini creati ogn' anno per quel consiglio con le appellationi al Luogotenente della Patria, ma da poco tempo in quà pare, che' detti Giudici per la poca cura loro habbiano quasi perduto la detta Giurisditione. Questo Territorio, ~~[illegible]~~ si stende in lunghezza VII miglia ~~[illegible]~~ uerso mezzo giorno & poco più di tre, è grande di circuito, & fertile al pari di ogn' altro, di grani, & uini; delli quali per lo più se ne serue Vinetia, perche sono saporiti, & sani per le terrene delicate; & per quelli che tengono uita ciuile, oltre ch' egli è uago, & ricco di molte commodità, si per li monti uicini, & fiumi nauigabili di posta, & abbondanza come per la bontà del terreno, & uicinanza del Mare. & per que' passo, ch' è assai frequente perdoche ui concorre il carro con parte dell' Istria, & della Croatia, dou', com' è detto di sopra, si riscuote la Gabella per nome di questi Signori con rendita di Dc. & più ducati, all'anno & dalli Dacij, che' sono liberi di quella communità, si cauano circa cc. Ducati, per ciascun' anno, uicino à ~~[illegible]~~ fiumi miglia cui il famoso Timauo coi Lagni, & porto di S. Antonio, de' quali hora non dirò più di tanto, poiche altroue n'ho raggionato à bastanza. ~~[illegible]~~ Hor di questi dirò qui tanto, ch'io scriui già al Ser.mo Senato.

& Ville' suddite sono xxv.

Solescliano. Polazza. Stranzano. S. Cantiano.
S. Piero. Bistigna. Goreano. Formegano.

BIBLIOTECA CIVICA DI UDINE

Ronche di Monfalcone . Re di Puglia . Degan di Monfalcon . Pieris .
Selz . S. Zuanutto . Turriaco . Fogliano . Doccia .

Le ville ne' monti furono occupate da Tedeschi nelle guerre passate .

Huomini di fattione _____ n°
Inutili _____ n°

Capitali col discorso del Primo carte 8.

BIBLIOTECA CIVICA DI UDINE

S. Vito

S. Vito è posto in Lunga et dilettevole pianura lunge dal Tagliamento meno di un miglio, castello, che gira da Dccc passa, et uno de' principali, e' pascia non solo la patria, ma anco la Marca Trivigiana, si per hauer le strade ben intese, come per i suoi vaghi Giardini, ma più per li palaggi, et belle case de' Cittadini, et per li molti sorgiui d'acque, che lo circondano d'ogni parte, nel mezzo del quale è fabricata una Torre alta dxxvij. passa con la chiesa di S. Vito, ch'è di assai buona ampiezza, officiata da due vicarij, et sette catellani, la quale è ricca di pianete d'oro, et di vasi d'argento, et nell'uno de' borghi ui è un picciol Monastero di S. Lorenzo assignato ai frati di S. Domenego; dall'altra parte uedesi un Palazzo assai antico, detto il castello, stanza commoda ai Patriarchi d'Aquileggia Patroni di essa Terra, et ai ministri loro con una stalla di caualli, et un Giardino de' più belli, e maggiori di tutta quella Patria; l'entrate del quale aspettano ai detti Patriarchi, che sono di due mila, et più ducati per ciascun'anno, si come i Dacij di quella Communità rendono da cccc. ducati, et sono dishensati col uoler del suo consiglio: Il sito del Territorio è fertile di biade, et uini, allegro, et piacenole per le belle campagne, et commodo per il Tagliamento, et per alcuni Fiumicelli vicini, che sono abondanti di Trutte, et Temoli di tutta bontà, dove per le molte fontane si trouano, d'ogni intorno Guazzi commodi per la piatta del falcone, anzi è riuiera sì famosa, & spesse uolte i principi d'Italia, et altri segnalati Gentilhuomini ui sogliono mandare i suoi Falconieri, si come hoggi dì fa Ferdinando Re de' Romani, et Massimigliano suo figliuolo Re di Boemia, perilche ueramente è cosa notabilissima il veder ad un tempo il parasone di tanti Pellegrini et eccellenti uccelli, ai quali strocieri sta sempre aperta la casa di Giacomo Codroipi Nob. Vdinese, caualiere, et vasallo di sua M.ta come quello, che per natura, et per sangue è cortese, et che frequenta questa caccia, come propria de' suoi Antecessori. Dalle cui M.ta uiuamente è stato honorato di due vasi grandi d'argento dorati, et di bellissimo Lauaro. In questa terra sono otto famiglie di Cittadini Nobili cioè Altani, Sbroiauacca, cesarini, Malacrea, Linterij, Gialti, Lodouici, Colossi, et sorani, dalle quali si creano sei consiglieri con sei dell'ordine scholare, et altri tanti de' Rurali. I quali per un'anno essercitano la giurisditione criminale insieme

BIBLIOTECA CIVICA DI UDINE

insieme col capitanio che tiene il Patriarca, nel quale anco appartiene il Ciuile
insieme con due Giudici Stanti, creati dal sopradetto consiglio con l'appellationi al
Patriarcato. Die' nome et fama à questo luogo Italiano nato della famiglia de' Lintieri, che hebbe origine, come si dice, da vn bisaglia terra della Marca
rouinata già gran tempo fa, et da tagli della Croce Romana hormeti
de' suoi, costui fu nell'Italia uno de' più cattoli capitanij di sua età, perilche
meritò più uolte carichi honorati di caualleria, et fama, come si legge nell'
historie di que' tempi. Sc[onfisse] Viniziani con cccc caccalli, et nella guerra
che si faceua nella Marca tra Eugenio iiij. et Filippo Maria Duca
di Milano essendo stato mandato da Francesco Sforza contra Nicolò Fortebraccio
con Dccc. caualli, fu da lui uinto, et morto con gran strage de' nemici, feri-
te cagionò, che si recuperarono le carocelle di camerino con quanto il Fortebraccio
anco nell'Umbria occupato hauea, [strikethrough] con[illegible] insieme, presso Spoleti
con Francesco Piccinino di Nicolò Piccinino, et altri luochi nella Marca. Passò poi à Milano col Duca
Filippo con grado di cccc. Caualli. [strikethrough] et essendo stato mandato per ordine del
Piccinino con vi. cento Leggieri, et tre mila fanti à rouinare i passi, acciochè
Viniziani non potessero soccorrer Brescia, resto rotto con vn subito assalto
da Paris conte di Ludrone, et da Pietro Zeno cap. di Vinitia, con perdita di
v. cento caualli, et fur fatti prigioni, et altretanti pedoni, oltre à Morti
[strikethrough] Costui disegnando di passar al sforzo insieme con Giacomo Gaetano chia-
mati con lettere, [strikethrough] et essendo stati scoperti, fur presi dai Sri Viniziani, et ambi-
due punitti nella testa per ordine di Eugenio iiij. da Lodouico Padouano
Patriarca d'Aquilegia, et cap.o dell'Esercito di S. Chiesa, In questo
territorio s'hanno ritrouato tegole, et musaichi di commesso, et non è gran
tempo vna sepoltura, nella quale erano riposte l'ossa d'un Gigante con vn
dente etemo di dentro, il quale scopertosi all'aere di subito, come uien detto.
s'estinse, Fassi fama, che quiui sia stato il castello di Attila, rouinato
da Attila Re de gl'Vnni.

53

Villa Suadite vy.

Azzano, doue fu già vn castello ora spianato. Brnia Breda.
Villalta. Taieto. Settimo. Villafranca

S Daniele

S Daniele è situato verso i Monti di Tramontana sopra un'alto colle, e'l'hà
lunga, e spaciosa prospettiua, di sotto nel piano di lietevoli campagne, Terra ben habitata,
che ci conta più di mille fuochi con un castello posto alla cima del Monte, rouinato
già molt'anni sono, dove si troua una libraria ricca di libri antichi miniati Vo-
lumenti, che fu cortese dono di Giouanni Giouano di questa Terra, Vicino quale
nel M D L X V fu scoperta una rara cisterna, il cui uaso si stende in
lunghezza, et per larghezza fin'à XL. spera come si crede, de Duchi
di Longobardi, o de Patriarchi antichi, dicro di Francesco di Carrara, che fu
signore di questo luogo, mentre durò la Guerra tra Filippo di Lansan Patriarca d'
Aquileia, col quale erano uniti in confederatione i cittadini contra gl'vdinesi calle-
gati co'i signori Manziani: la onde per fin hoggi ueggonsi l'arme carrarese
nelle piazze publiche, et anco sopra alcuni pezzi di artiglierie. Quiui Marino
Grimani cardinale di Patriarca d'Aquileia die principio ad un'alta Torre
di sasso quadrato toffigno col disegno di Giouanni Ricamatore di Vdine
inuentor del stucco antico, famoso architetto, et Pittor nominatissimo. In'
questo luogo i Patriarchi, come signori tengono un Castaldo, al quale aspettano
le condannagioni, che fanno que' Giudici, oltre, ch'egli riscuote l'entrate Patri-
arcali, che sono di cc. ducati all'anno con autorità di seder nel mezzo delli
detti Giudici così nel Ciuile, come nel criminale, quantunq egli non habbia
uoce altrimente nelle sentenze: si come non fanno gl'altri Gastaldi della Patria,
questi Giudici sono creati ogn'Anno da quel consiglio, cio'è due de' Cittadini, due
de' popolari, et due de' gl'habitatori della villa sottoposta, che'è molto
grossa, et buona le cui appellationi spettano al Patriarcato: Il consi-
glio è composto di xy. huomini, oltre il camerlengo, cio'è sei della Terra,
e sei di fuori, che si creano solamente per un'Anno, in facoltà de quali
sono i Datij, che vendono da Dc. e più ducati all'anno: le famiglie
principali di questa Terra sono i Caporiacchi, Pittini, Cecchini, Giorgi, Partenici,
quelli del castello, Prodocimi, Sala, Beltrammi, et carga. per Lo
più assai comodi di facoltà per i traffichi, ch'essi fanno in quel loco
mercantile, posto sulla strada principale di Germania, oltre che si

danno

BIBLIOTECA CIVICA UDINE

dano alle armi, alle Lettere, et alle corti, nel che fanno buona riuscita, dà quelli, che gl' hanno dato nome è stato Guarnier Fauarotta di Reforcta Caualier segnalato nel Friuli, il quale per alcun tempo occupò il Castello di Manzano, come nemico di Giouanni di Moraria Patriarca, della cui morte fù dapoi complice con Tristano Sauorgnano l'anno MCCCIxxxxxvij. A nostri giorni s'ha fatto conoscer Pellegrino de' Pellegrini, il quale nelle prospettiue è stato Pittore rarissimo, et fauorito dall'Ill.mo Famiglia da Este; & al presente gli dà nome i due fratelli Stella capitani di cauoli signori. L'uno de' quali fù primo, che piantasse l'insegna sopra le mura di Dura, città di Gheldria, alla presenza di Carlo V. d'Austria, et l'altro meritò il luogo di sergente maggiore di sette mila Italiani sotto il S.r Camillo Colonna, soldati inuero consumati nelle Guerre d'Ongaria, et di Piamonte. Honora questo luogo Gio. Pietro Astemio con le buone Lettere, et con l'institutione di gran numero de' Nobili Cittadini, Paesani, et forestieri con molta sua Laude, di cui è alunno Giouanni Carga, che per le sue virtù, et buone qualità nuouamente è asceso al grado di vicesecretario di Pio III. ~~et si spera assai dal Reuerendiss. Gonitio, et del sono~~ di Giorgio Cocchini, il Comitio, et del Sig.r Sono eleganti uersificatori, et come anco delli due fratelli Portonici Dottori di Leggi, et di Bernardin o Beltramme, suto secretario per molt' anni di Gio. Grimani Patriarca d'Aquileia.

Ville suddite n.o iij.

Villa di S.t Daniele. Albazana. Villa noua di S.t Daniele.

Huomini di fattione ——— n.o
Inutili ——— n.o
Nelle ville di fattione ——— n.o
Inutili ——— n.o

Epitafi

BIBLIOTECA

Fagagna

Fagagna è Terra posta sette miglia sopra Udine ne gl'allegri colli verso Tramontana: nella quale gira da 2c. passa poco fabitate da persone civili, ma per lo più da contadini; tiene un castello nella cima del Monte di lunga veduta, che per le molte rouine dimostra esser stato per fabitato. Di cui si fà mentione nel Priuilegio d'ottone il primo, che lo donò a Rodaldo Patriarca nell'anno DCCCC. chiamasi fagagna dai Fannij Cittadini Romani fors'è fatroni di questo luogo, come si può comprender dal sottoscritto Epitafio, e fu ritrouato a nostri tempi sotto l'altare di quella chiesa, quiui è l'aere perfetto al pari d'ogni altro della Regione, per esser luogo coperto dai venti settentrionali, et Boreali, che molestano spesse fiate questa Regione, perilche ui si trouano molti vecchi robusti, et sani, cagiona anco, che'l suo Territorio è abondante di grani, che sono lodati sopra tutti gli altri del paese, questa Terra dispensa i suoi datij come l'altre Communità, che rendono ccc. e più ducati all'anno. et nel suo consiglio si creano giudici, che per un'anno amministrano ragione nel ciuile, et criminale con la presenza del Gastaldo, e fa solamente l'ufficio delle condannagioni fatte dalli detti Giudici, le cui appellationi sono del Luogotenente della Patria. La Gastaldia con l'entrate di que beni feudali fortano alla camera di Udine da ccc. et più ducati all'anno.

Ville suddite sono xvi.

La villa di fagagna. Plaino. Lazzaco. Villa di Muruzzo.
La lazaia. Pagnaco. Modotto. Torriano.
Camposormio. ceresetto. Saugnaco. Rumulotto.
Maceinso. Martignaco. Moiaret di prato. Alnico.

Nella Terra huomini di fattione ——— nº 300.
Inutili ——— nº 725.
Nelle ville di fattione ——— nº 790.
Inutili ——— nº 2970.

BIBLIOTECA CIVICA DI UDINE

Cittafio uno

Auiano

Auiano è un picciol castello, che uolge da ccc. passa, posto alle radici de gl'
alti Monti detti di Caualo sopra un colle c'ha una lunga, et uaga prospettiua
habitato da alcuni Nobili, che sono però pochi, dou'si uede un'amplia Torre
con Muraglie assai grosse, et alte, c'hora in gran parte sono guaste, sut o
come si crede, fabrica de' Patriarchi, peroche in tutti i luochi di Gastaldia,
n'haueuano di simil stanze per loro habitatione à certi tempi dell'Anno; questo
luogo è annouerato fra le communità, et perciò egli è libero dalle fattioni
Rurali, hauendo l'obligo solamente di quelle, che sogliono fare gl'altri giudici
della Patria, et già teneua nelle sue mille l'istessa giurisditione come le
altre communità con un Gastaldo rappresentante il superiore, solito à cauar
la mità delle condannagioni di [illegible] Tribunal, che si faceuano per que' Giudici, ma dapoi, [illegible]
Il'anno M cccc l [illegible] quali signori concessero la Gastaldia al conte Lancilotto di
Dolentino, capitano d'Ecomini d'arme, al quale succedero due figliuoli collocate
in matrimonio coi Gabrieli Patritij Veniziani, onde, per uia di lunghi Litigi
gli sia stata leuata poco meno, che tutta la sua Giurisditione, essercitandola
solo il capitano di detti Gabrieli, reseruata l'appellatione al Luogo della 53
Patria; i quali traggono d'utile d'interno à cl xx ducati, et dalli datij,
sono ancora di quella communità cauansi [illegible] et fitti ducati all'Anno.
Questa fu Patria di Leonardo Foscolo fiorita Nobile del Friuli, et di buone
lettere Greche, et Latine, di cui è degno [illegible] Melchior Partesio,
il quale [illegible] primi [illegible] anni ha fatto già progresso nelli Poetici, latini

BIBLIOTECA CIVICA Udine

Giuano Mirato, et di buona strada, et molgeri;

e ville suddite sono xxy.

La contrata d'Quiano è diuisa in xxy. ville. L'altre cinq sono Monreale. Grizzo. S. Martino d'Quiano. S. Lonardo di Campagna, et Giais d'Quiano.

Non resterò di dire, come mancando à questa contrada l'acqua per macinare, Galuano de' nobili di Maniaco con l'autorità del Dominio nel M CCCC Lxxxy. ui condusse un Ramo dal fiume Colina per spatio di xxy. miglia, sopra il quale sono stati fabricati Molini, et altri edificij molto commodi alle sopradette ville, dove parmi cosa marauigliosa di uedere quell'acqua correr uerso i Monti.

CANEVA

Caneua è Castello che tiene circuito di cc. passa posto uerso ponente riuo sopra un Monticello, separato da gli altri monti del Friuligiano; et poco lungo dal nascimento della Liguenza, il quale è fabricato solo dal Podestà, et suoi ministri, el Borgo di sotto da contadini, che sono stroi Libertà dalle fattioni Rurali, et entrano nel parlamento si come l'altre Communità, il suo Podestà è Nobile Vinitiano, c'ha di prouigione cxl. ducati all'anno da quella Comunità, La quale è tenuta nel particolare, perciò che ella, per leuarsi dall'obedienza di Sacile, supplicò di hauer special Podestà, cosa, che gli fu concessa uolontieri da questi Sig.ri nel M cccc I. con la conditione del salario sopradetto, oltre alcuni regali. et La prouigione di x. Ducati al Mese, che si disbursano al cancelliere,

et

cauagliero, ma li presenti habitatori fatti spiriti di animo, et assai più di facoltà, tentano di ritornar sotto'l primiero gouerno; chiamati canedi, feroci guerrieri (come si tiene) forse già la captiua de' Patriarchi, mentre c'habitauano alcuna volta la uicina, et uaga torre di Sacile, et massimamente ne' tempi, c'hebbero le lunghe Guerre con li conti di camino, signori di gran forze nella Marca Trivigiana, sforzio che in questo loco nascono huomini di tutta bontà, li quali per lo più uengono condotti ogn'anno a i sig.ri et Principi di Germania.

Alle radici sono

Serone. Stenouaio. Pradego.

Fratta di Canedi. Vallegera.

Il Serone Cittadella.

BIBLIOTECA CIVICA DI UDINE

Medina

Medina è una piccola Terra situata uerso La Marina habitata da poca ciuiltà, La quale preso il nome dal fiume, che la bagna, et che poco discosto s'unisce con la Liguenza, sito fertile, et commodo per hauer questi due fiumi così vicini et nauigabili. Possedono al presente questa Gastaldia i Michieli Patritij Vinitiani, La quale fu concessa ai loro maggiori per suoi benemeritti, questi amministrano ragione con i Giudici della Terra, Le cui appellationi uengono dinanzi al Luogotenente della Patria, ei dacij appartengono à quella communità soliti à render cl. ducati per ciascun Anno.

Le Ville soddite sono xxxiij.

Medunetta La villa	Pramaor	Pascan di sotto	Cinto
Azzanello	Pradesorro	Belucchero	Buschis
Borco di S. Biagio	Meratorda	Squarzaretto	La Villatta
Muro di Medruna	Spadacenta	Marger	Melon
Conte dell'Abate	Gai di Spadacenta	Baron	casal
Idruano	Mazzolada	Lison	Squarzarezza

BIBLIOTECA CIVICA DI UDINE

Moſſa

Moſſa è l'ultima fra le communità, castello al presente rouinato et
già nobile, et principale fra quelli del Friuli, posto sopra il Monte in sito
fertile, et ameno, poco lunge dal Lisonzo, et due miglia da Gradisca di Citta-
della, doue nel piano di sotto ui erano la villa ben habitata, et hora
è suddita à Imperiali, il qual Luogo così destrutto con le possessioni, et decime,
che già hormedeuano i Masculini Tedeschi, fu' concesso ad Erasmo de gli Erasmi
cittadino Veneto per suoi buoni portamenti fatti, essendo Nontio in Spagna per
questi Signori, et per lo sindicato da lui hauuto nel Friuli nel Mccccxxxvi.
Costui à suoi tempi fu celebre Dotto di Leggi si che egli meritò la Lettura
ordinaria in Padoua con la concorrenza del famoso Raffaelo Fulgosio.
da onde la sua famiglia per fin' al MDxi. ha hauuto loco nel parlamento,
ma in questo tempo essendogli stato occupato il tutto per Imperiali, parue, che il
fiscale di ordine continoi nella detta preminenza per conseruar le ragioni del
Dominio Venitiano. Le cui ville suddite sono danno obedienza al Capitano
di Gradisca, che sono

Moſſa La villa. Farra. et villanoua di Gradisca

BIBLIOTECA CIVICA DI UDINE

BIBLIOTECA
CIVICA

BIBLIOTECA CIVICA DI UDINE

Primago ebbe rappresentanza propria, cioè Abadia, Comune, Consiglio,
nel 1357 reto proprii Statuti.

BIBLIOTECA CIVICA DI UDINE

Pordenone : in Friuli

Rodolfo IV Duca d'Austria fu il fondatore della Chiesa Arcipretale di Pordenone
sotto il titolo di S. Marco – La sua dedica in piccole proporzioni confronto con quella
esistente di grandi dimensioni.

Pordenone fu il primo possedimento di grandezza degli Stati che ebbero la
casa Habenberg ed Habsburgo che regnarono in Austria.

Vessillo consegnato dal Comune una bandiera che mostrava
l'aquila ed ai quattro lati porta l'iscrizioni seguenti.

Salve, o Austriaci Augusti, qui numini instar
Hanc populum rexisti, servasti, amavit, amat
Redit tandem
Discedat nunquam
Portugnaonis
Nunc obsequii et exultat.

Tale bandiera fu fatta vedere nell'occasione che nell'Ott. 1452
l'Imp. d'Austria Federigo III passò Pordenone per le manovre
della Cavalleria. Circostanza nella quale l'Imp. Nominò
Pordenone al grado di Municipio.

Stemma di Pordenone in Campo Rosso Biscia con Fiume

BIBLIOTECA CIVICA

BIB
UL
BIB
CL
UL

BIBLIOTECA CIVICA DI UDINE

Carli Delle Antichità Romane dello Stato

Udine 10 Febbraio 1851

Descrizione dei Passi dell'Friuli copiata dalla
trattato sopra la Edificazione di Padua etc
opera MS di Leonida Fiumonte
Veronese.
esistente presso la Biblioteca di Udine.
fratelli Zoppi

(Cominciando all'ultimo che quivi si vedrà e per il primo

I° Passo. A cominciando dietro quello fino a Culenino a man destra sotto il monte di Cavallo s'entra nella strada di consiglio, la quel partendo dall'Alpi di Cadore e Cividal di Belluno con cavalli e fanti da Culenino entra nel Friuli Castello fu la Livenza 40 miglia lontano da Cadena, quivi nell'aprezza dell'Alpi sono doi passi, l'uno da man sinistra sotto i Gioghi di S. Martino, posto con fanti e cavalli nella Diocesi di Trivigi, l'altro da man destra di verso Levante aggiunge con Artiglieria e Corsa per la val di Cadore nel Bellunese e Feltrino, e dindi fra li altissimi monti di S. Boldo, e di S. Pellegrino si può venire a Culenino con cavalli nella Patria queste passi, secondo che dice il Cario ed il Biondo, furono fortificati Torre e rune de Passi, dal primo e secondo Berengario poco dopo che egli nel 887 fosse sconfitto dalli Ungheri all'ora che insuperbiti per la vittoria scorsero di Lombardia e Germania e fecero bene che indarno, prova di andare a Venezia. Berengario 3° medesimamente per la sua potenza venuto inimico alli Alemanni s'intitolò imperatore e per tenir a dietro li Vedeschi e ottone quivi rileva alcune

BIBLIOTECA CIVICA DI UDINE

nel Territorio, che la non voglia ecc

Sorri per Vedette le quali furono poi disfatte da
Imperatori Tedeschi, furono medesimamente questi
passi in angustie e precipizij fortificati dai Signori
Vinetiani Dopo che nel 1508 in giusta battaglia
sopra questi sentieri fecero così gran sconfitta
de Alemanni ma via da le fortificazioni fatte
disopra molte altre furono fatte di sotto le ruine
delle quali si vedono dal Monte Cavallo dietro la
Livenza fino nel Friuli, et furono fatte con
magnificenza romana da Sig.ri Venetiani fin nel
1490. dove che il furor d'Amurbei Bassa con l'esse=
rcita e del suo passaggio dimostrò che facilmente
con una Cavalleria ne si poteva passare si come an=
che vi si può passare anche adesso, perchè è sopra
ruinata dal tempo e dalla piena delle acque. a
mano ha apporto le vie alla Cavalleria nel Friu=
li e nel Trevigiano. per questa via il 1444. Amurbei
sconfitto i Venetiani ritornò oltre le Alpi in Carintia
Questo passo lasciando il Trevigiano il Feltrino ed
altri luoghi da quali può esser soccorso Palma e
Udene lo può ajutare in dieci hore, non essendovi
spazio più di 32 miglia di campagna aperta e
pianura fino a Gemile et fin da quella terra
a Valcenico primo incontro della uscita del Monte
di Cavallo

Appresso il primo e il secondo passo famoso per l'altez=
za e divisione de' suoi nomi d'Agli Scurnone e
d'Ora, questo è il primo passo de Carintia, il
qual per il forno alongo e tajamento con sassi caval=
li e carra viene a Venzone e indi per via per via

BIBLIOTECA CIVICA DI UDINE

atta con Artiglieria a Udene e Cabna, sorra
questo da Settentrione sotto a Monte Maura, si, divi
dentre passi quel di Learco, della Juda, e di
Jepis, per i quali non si ha loco altro che di fare
de Cavalli che per vie straordinarie vanno a
Cividale e Caterburry, ma oltre il Maura fra
quelli Falde de Monti, che soggiacciono quasi
quasi mura di un Teatro alla grandezza della
dell' Alpi, gira intorno rotondo fuori e dentro
di selve nell' altro ha Paesetti e pianure di facil
entrata, fuori da una di quelle da Oriente
esce il Tagliamento nobile Fiumento i quale di
vide i Carni da Tramonti corre cento miglia dal-
l' Alpi al mare e fra via riceve diecimo, Butti,
della tutti li nu. d' Incarojo della Pontebba e
de i Tramonti sotto ad Avenzone prende all'Oc-
stro, e dindi piglia il suo impeto fin navica con
Zattie piuttosto che navi e apre rico di merci per
il tratto fin la Magna, alle volte cresce talmente che può
ruinar un esercito togliendo il comodo dall' altro lato, il che avvenne
a Maximino, a Scander ed a altri, ai passi fu bisogno piantar sopra
le ripe, con loro grave pericolo, e alleggiamento. Sopra Tramonti camina
un Giogo che va fino alle Alpi di Cividale di Belluno nel qual sono quattro
passi noti ai paesani, quello di Castel nuovo, di Resta, di Tuppo, e di
Dogona, per i quali non possono penetrare l'Artiglieria e le carra dei
Carri; alla Patria non sarà meraviglia i cavalli, mentre di meno niuna
cosa ha potuto ritardar il suo Terreno, guerre con gran Regione de
pratici del paese, per di quivi il 1499, passò la seconda volta Scander
Resta con dieci mille Cavalli, guida a persuasion del Moro di Milano
fu mandato nel Friuli da Bajazete suo Signore. Entro Scander per la Pontebba

BIBLIOTECA CIVICA DI UDINE

nel Territorio, che in non voglia segue

a pe l'Incarojo, passato il Friamento per il passo di Castelnuovo, aggiunse a Mariano e nel pian di Sauli dove dopo gran seruire aggiunse nel Piemontese e sopra quei Monti contemplò il sito di Nicatia, poscia avendo con barbara crudeltà scannato nel Tagliamento quattro mila cornini, che non poterà strapiccare addietro, uenne porta di Plezi passo del Cadore e d'indi, tutto andando pian la Stira aggiunse all'ajuto del suo Signore, che appunto l'anno addietro da presto. Al passo di Mauro il 1529 uenero i soldati di Cansone Bassa allora che Solimano assediava Vienna, ma dai montanari furono respinti; passorno di ogni anno il 1532 dieci mille ammutinati Italiani subornati da F. Marcon di Volterra, ma costoro aggiunti al Friamento, per riuerenza del Senato, per diuerse uie disparuti andarono alle case loro. Questi due passi sottodetti dai Signori Sauoglani, posti con la regione di sopra, oltre le fortezze di Gemona, Osopo e Venzone stette in continouenza da caualli secento, non si estendo uia di 30 miglia dalla radice della Medusa in Trentino, fino a Pelma.

III° Seguita dietro il secondo il terzo è alpe altissimo e tutti gli altri dell'immensa Schiera dell'alpe Giulie fine summe ultimo de Rhetij di questo passato fra il monte Iesus e questo di Croce il primo s'appoggia al Monte Aquila 1 uno de i Gioghi dell'Argentera inaccessibile in tutti i tempi si tiene questa Cima altissima sopra tutte l'altre alpi d'Italia e per tre miglia lasciandosi sotto le neui e le nuuole si dimostra per ogni tempo lucida e netta in tal modo appunto si vede l'eccelsa cima del Lepo sotto il quale alla finestra si vede il monte di Croce 3° capo delle Alpi Giulie l'altezza di questo monte Lepo non solo si proua per quello che abbiamo detto ma perche dalla sua cima

sfiorano quattro fiumi violenti e furibondi la Dria, la Stura, la Dea e la Veglia, e più sotto di questo per più di quindici miglia perpendicolari alla Capo d'Vaglio. Questo Monte non solo è per tanto fiumi e per tanta Altezza famoso, ma anche per un notabil errore de alcuni che essendosi ingannati dal nome han creduto e dipinto che quivi fosse l'acque Setie dove Mario riportò vittoria dei Cimbri, ma questa vittoria se crediamo a Plutarco fu all'acque di Vercelli nel contado di Novara ai confini de Lodi e de Pavia, ma in vero il nome di quest'Alpi due volte da certi autori è stato corrotto, perchè di Giulie hanno fatte Setie e poi Setie, questo passo che poggia sopra un fianco del monte di Croce per opra di Cesare già fu comodo alle carra come fin oggi vi si vede l'inscrizione di Cesare, ma ora tutto è rovinato ed appena vi vanno li cavalli, e vero che da nuovo metendo le ruine si potrebbe con le travi far la strada pensile nei Monti come era nei tempi de Romani li quali per quivi contra li Nervii ed altri conducevano le Leggioni le carra e le bagaglie, tutto dunque questo passo è rovinato dalla parte di qua dell'Alpi, ma oltre di quelle si aprono per opra di Arciduchi strade comode e larghe ad Artiglieria e carra essio a questo segno si portano con molti le merci della Liguria le quali con le carra si conducono verso Vrabach, il prender la Barriera della Magna, sopra la cima di questo sono come sopravente volte fatte come nell'Alpi la gente de Bilti e di Marino dove pochi Scuti sarebbero atti a impedir il passo ad innumerevoli genti.

BIBLIOTECA CIVICA UDINE

nel Territorio, che ne non vogliono

IV

Smontinende dopo questo seguita il Monte Lanza da alcuni creduto il Monte di Croce papa per l'incarroco con Cavalli e fanti nel mezzo de Carni et per vie insegnate da Scander Bassa papa verso Carinthia, mette in questo di verso Levante il sentiero di Bombaso. comodo a Cavalli questo sentiero và sotto la Pontebba e aggiunge sopra il Stacarogio alle cime dell'Alpi et per questo la prima volta venne con 4m Cavalli Scander il qual entrò per la porta di Udine ma non avendo ardir di calare in basso circondò queste alpi e ritornò fuori per il Monte di Lanza per vie e sentieri quasi impraticabili a chi li vide quivi dunque sono passati tre volte li turchi ma senza nessun progresso, perchè Ottomanno Saulgiaccio, di Bossina che vi venne dopo aver indarno tentato il 1478 nella Cragna Gradi e pensò entrato per la Contebba e costeggiato l'Alpi dubitando dei passi e del favor delle genti ritornò per il passo di Lanza tornò altre l'Alpi in Carinthia

V

Ne molto da questo si vide il quinto passo notissimo a tutti gli altri chiudendo della Chiusa tornando per Carinthia e per la Cragna, a Artiglieria, a Carra, a Cavalli e fanti e assitati più delli altri per il passo de Vellano si va per strade vedi dalla Chiusa alla Pontebba, e dalla Chiusa per 30 miglia a Udine et per Vialla da i Galli da Venzon per opera di M. Leonardo Contarini con Artiglieria e carra nelle campagne della Patria. Il primo è guardato dalle fortezze prime, il secondo dal fortissimo Broppo fabbricato con industria da natura, da arte come S. Leo nell'altissima cima di un sasso e di quello tiene, fianchi angoli e cortine e dentro cisterna de più de due mille botte e possedute da Ill.mi Savorgnani, quello dove quando questa via ne abbiamo detto, ma in vero non può mentre per altra

BIBLIOTECA C... UDINE

che per sentiero scosceso partendo da monti, che sopra la Chiusa va per a Serentini fino a Cividale con fanti per quel sentiero il 1532 passorno in una volta $\frac{m}{3}$ ban. Dit. Romani assolti da Papa Clemente poco dopo l'impresa d'Austria e poco innanti la venuta di Carlo V. nel Friuli per la Portella, poi anno dopo passarono 6 M. cavi compagni di Marchesi e Valachi, famosi nell'imprese e Romani per l'incerto stanze ottoni capitorno alle bocche di questo sentiero con guide del Paese, da quali essendo loro detto non v'è per loro ai cavalli ritornarono a dietro, e corsero in poche ore infiammati da bestial colera a termini di Lima e Salzesburg audendo quanti e per ti li parve innanti la tanto fortuna, et questo passo fu quello che quando il 1529 Soliman operava Vienna corsero con fuoco e ruinò la Stiria e la Carinthia havendo prima tentato d'aggionger nel Friuli questo passo per esser quasi nel mezzo fu fortificato da Romani, le grab per de quivi come necessario le leggi. ni d'entrate al Reno e al Danubio, et fu medesimamente emonita e fortificata da Berengario e da Patriarchi d'Aquileja, massime da Rodoaldo. Quadrigesimo nono al quale essendo stato donato da Ottone secondo ciò che scrive Diacono, Pisano e Sicardo fortificò questo e molti altri passi contro Barbari quale passo non essendo più di 70 miglia discosto da Tolmino e 30 da Udine può esser in meno di un giorno con Cavalli e fanti soccorso.

VI

Viene dopo questo il sesto passo detto di Plezzo chiamato la porta custodita da Imperiali i quali tengono l'alte cime di Vrugg termini ultimi di Carniola Gorizia e Carinthia per questo passo non può andar altro che Muli e fanti per mulattiera le Artiglierie e le carra condurre da Udene a Castel Lucco e indi carra picole per Jogna Gagedis al passo di Loch che è il primo

BIBLIOTECA CIVICA DI UDINE

nel Territorio, che ne non vogliamo

da oriente sotto la porta; nel resto non vi può passar altre carra perchè in oltre che tutto è ang[illegible]se selve e precipizj sono selve perpetue d'asprezze et orride Montagne le quali per la loro incomposta e mirabil machina non lasciarono per un gran tempo ai popoli di Carniola altro di certo che le strette gentie ri dietro la Sava la quale insegnò alli effetti Illirici che si potea comodamente venir in Italia onde da Romani da Augustaci e d'altri vi furono ritrovate torri per fortezza et ne fa fede il Castel Zuco fabbricato a questo effetto dalli Arciduchi d'Austria

VII Con breve intervallo seguita il settimo passo da Cleum chiamato in Interpretazia 3° de quali del numero della Porta di Plez, arriva con Cavalli e fanti da Sterpenizza longo il canal di Isonzo per 2 Miglia a Caporetto Villa d'Imperiali e di indi con carra piccole fino a Cividale fino fra questa via da Capo retto a Cividale alcuni colli piccoli con acqua sorrade quali io lodarei che inventosi alcun stregnito d'Armi che fosse alla custodia di Cividale mandasse in tutto ad occuparli per che in essi con pochi fanti si potrebbe impedir il passo a buon numero di Gen te.

VIII Si aggiunge per l'ottavo passo quarto per passar nel Friuli si chiama S. Volmino da un Castello d'Imperiali del medesimo nome altri lo chiamano della Bazza e altri della Bulla arriva con cavalli e fanti fino al Monte Caldera e all'Alpi nella Cima delle quali in questo luogo si potrebbe comodamente per la pianura tirar ogni Carro e Artiglieria; ma le foci strette di qua e di là non concedono questa comodità alli eserciti, la quale s'unisce stretto passo anche da Volmino fino a Gorizia perche

BIBLIOTECA

il Canal di Moncina in alcuni luoghi tanto s'ristringe
che non solo vi può passare la fitta mia ognuna nelle
sue ruotte, l'assomiglia questo sito a quello che giace
d'Andrestacio dal Borbone a Monte Reale
e alle bocche del regno nei Abruzzi la Fortezza
di Ostorino e la Strettezza del Canale ni questo
luogo toglie ogni speranza di romper a Turchi e
sotto che ciò si fosse si averano facilmente ne si può oppor
con le stesse genti delle Spese a gropè torre di
Gorlia.

XI Si move arriva dal Canal di Moncina dietro l'Istria
con cavalli e fanti al Giogatis e al Giogo di Monte
Caldera, questo monte che della pianura con l'Alpi
copre la Vinca forze altissima e veduta per tutti i
mari d'Istria passa con la coda dall'ostro al settentrione
giunge già ultimo termine della crescuta Italia
e da l'Aquilone l'innalza parreggiando le cime del
monte Ocra ultimo termine delle Alpi Giulie dal
quel termine partendo le sponde del Save fino a Fiume
ora antico Navporto in angusto e sassoso triangolo de
ra antico Navporto in angusto e sassoso triangolo de
Monti si chiudono e sortissimi Giapidj oggi Carsi Alpestri
Popoli che disprezzando l'antica disciplina dei passi mol
tissime volte con rara bravura passarono come già
Sannitti contro Campani a ruinare i Giulieti i Norici
e quelli del Carso et se costoro non fossero gastati tan
to debolati da Liburni e da quelli della Liburnia
bassa che si distendono dietro la Save fino alla
Carcora fulme forebbero stati ultima ruina
del Friuli perche con Turchi, Croatti Bosnisi,

BIT

nel Territorio, che ne non vogliono

X

d altri, per questo è la Strigapapi da diffatti riferirno
sono passati più di 30 volte in Italia
Seguita per il Decimo Passo frequentatissimo dell altro
per la via maestra che va da Lubiana a Gonzea
metropoli della Cragna questo passo che è perpetuamen
te guarnito di strade ample e Reali conduce dentro
e fuori per tutto il Friuli Artiglieria Cavalli e Cavalli
fanti, ma da Gonzea fino a Monfalcone per i Confini
del Botto di Quelone non vanno altro che le carra
piccole e Andi con ogni sorta di Madama si può
dire a Palma.

XI

L undecimo ed ultimo passo e quello che da Palma
con Artiglieria aggiunge a Montefalcone e da quella
terra con carra nel carso sopra il quale terminano
li antichissimi Veneti Giandij Giulesi ed Istri, a
confine de quali si trovano li Monti Alpi del Carno
so Cimavo li quali Incendi fra dalle minute
radici del monte Caldera sogiacendo all Alpi continua
no coi monti della Dona al Monte Maggiore dell Istria
e alla fine D Italia, per questi ultimo passo come
riferiscono molti Autori Il Bembo, Sabellico Nonio
ed altri passarono a danno del Veneto, Venezia
ed Imperiali molte volte, i Turchi ed altri
Barbari, Et perciò io giudico che questi sono i Confini
Giulesi sopra quali secondo Cornelio Tacito vi erano
Alle Stanze una Leggione de Cavalli Illirici li quali
ne un bisogno servendo di Cavalleria e di Battore
potevano in subito victor il passo e mettere campo

BIBLIOTECA CIVICA DI UDINE

Carli della Repubblica di Venezia dell'Istria

alle Città; ad Aquileja di armar sei contro Barbari, questi
dunque sono le Città più importanti e più conosciute
delle Alpi del Friuli per custodia delli quali il Sena
to di Venezia per salute dell'Italia e per
ostacolo della fede del nostro Signore n'ha con tan
ta provvidenza instituito Polena

Fine

BIBLIOTECA

nel Territorio, che fu sua vigna

BIBLIOTECA
CENTRAL
UL

Carli Dissert. Antichità Romane dell'Istria

Carli Dissertazione Geograf. e Civile sull'Istria, Friuli II.

pag. 13
Dal Timavo cominciano i monti della Giapidie

pag. 9.
Dunque dal Tagliamento in giù il paese è de' Carni, poichè Livio, dopo aver descritto quel tratto di paese, conclude: Carnorum Regio.

pag. 10
Livio dice, che a Carni erano, secondo Cluverio il Timavo, cominciava la Giapidia. Ma è da sapersi, che gli Scrittori, ove parlano secondo le antiche denominazioni, e secondo le tradizioni, che essi avevano, ed ora secondo quello, che ne' loro rispettivi tempi correva: per altro, ne' Giapidi, ne' Carni erano più in queste parti d'Italia esistevano, ma soli Romani, caduto essendo questo Paese da Aquileja alla Arsa di Colonie e di Municipj.

pag. 14.
Nel Periplo attribuito a Scilace o a Marciano

Carli Dissert. del Conte de Magistro dell'Istria

pag. 1.
Sotto i Cesari abbiamo un Tribibulo e un Severino senza titolo, ma che dall'essere quest'ultimo chiamato Illustre, può credersi Conte

pag. 2.
ex Cassiodori Epist. var. Lib. XII.
Istrian Provinciam Commeantium gilvae celebritate delicium, Istriam Provinciam ac tribus egregijs fructibus nobilem nominatam, divino munere gravidam, Vini, Olei, vel Tritici largiori anno fecunditate gratulari.

pag. 9.
Istria non fu mai soggetta a Longobardi contro Muratori Annali d'Italia 756 in fine pag. 14.
Nota che Capodistria conta il suo Conte Marzo

nel Territorio, che se non vogliamo essere

Romani dell'Istria

MSS. originale di Paolo Tommaseo autore della Geografia civile dell'Istria

pag. 21 Taurisa, ove Travisa, sopra la Donzeba a dodici miglia, dove descrivesi Norcia nella antica Norcia

Celsia de Colonie e le Colonie Romane in Liv. Lib. XXI. Cap. XXV: e Lib. X. in principio

Mancano in Livio, e negli Scrittori tutti del tempo preciso in cui Veneti ai Romani si dedicarono, ma certo è, che questi dopo di avere soggiogati Cenomani e gli Insubri, sopra Milano IX Dominio espero.

Lo stesso potrebbe dirsi del tratto fra il Tagliamento e la Livenza, nel primo Concordia nominata, ma dopo le sopra espresse Liviane parole: Antiqua ex Gallica Venetis intercedit. Ma si risponde collo stesso Autore, che aggiunge: Carnis Regio ad Orientem proxima introlata la Popolazione, per cui Veli Varrone Lib. IV. Veli Tacito de mor. Germ. Veli Strabone circa l'Insubria

BIBLIOTECA 88a
BIBLIOTECA UDINE

pag. 28.

Si rigetta la sentenza, che una tal Eudemia potesse nascere per precisa reciproca fra Romani e Istriani sul tratto fra il Timavo e il Tagliamento

pag. 29.

Hanno errato gli Scrittori Friulani, che hanno preteso essere stato il Friuli ab antico Paese de Eedi. Ove dice Livio: Aquileja Colonia Latina in agro Eatorum est deducta, non dee intendersi, se non che il Terreno fu da prima occupato da Eedi; del qual modo di dire non mancano esempj ivi

Distribuz.ne alla Colonia Aquilejese di Jugeri 100100. occupa tutto il piano del Friuli

pag. 31.

Silio Ital. Lib. XII. Stazio Lib. IV. Carm. VII. Lucano Lib. VII. Marziale Lib. XIII. Epig. 89. appellano Timavo la Brenta. Marziale Lib. IV. Epig. 25. e Virgilio Lib. III. della Eneid. nominano il Timavo presso Aquileja.

pag. 32.

Non sembra ammissibile la congettura di Filippo Cluverio, cioè, che Timavo di Lucano potesse convenire anche al nostro, perchè gli Veneti vino a queste parti al loro dominio arrivarono: il che fu ignoto a tutta l'antichità.

pag. 34

Per altro è da credere, che posteriormente coll'erezione di Forojulio, il detto termine Aquilejese si ristringesse al Lisonzo, &c. che poi detto confine, anche ne tutti tempi si mantenesse, indubitata prova ce fa il sapere, che tutti i Feudatarj del Friuli militanti sotto le insegne Aquilejesi, allorchè passavano con l'Esercito il Lisonzo, avean dal Patriarca stipendio, essendosi per antica consuetudine stabilito, che debito è Feudatarj fosse il militare unicamente in Friuli. Ex not. Eubert. de Monte. 26. Dec. 1421.

Perlochè convien dire, che ab Medoaco antico nome della Brenta, dicui Tito Livio come Autore unicamente fa uso, il nome di Timavo impropriamente e Poeticamente fosse, giacchè presso i colti Poeti ritrovasi

§. IV.

pag. 34. 35.

Chiunque vorrà leggermente, come
anche di sfuggita, i Testi di Plinio e
Tolomeo dovrà confessare, che presso le Carni
fosse tutto il Friuli, dal Tagliamento al
Timavo, anzi spargendosi in Norico, anche
Trieste, Città de' Carni dirà. Ma non farà
questo la prima volta, che Scrittori Critici
per poca riflessione di più superficialmente
gli legge, condannano fuori di via. Basta
un momento di ponderazione. Ognun vede,
che gli Autori parlavano secondo la tradizione,
che a loro venuta, non per questo recando
quello che era a giorni loro, Carni non ci
entrano per nulla in verun maniera.
Imperciocchè prima di Aquileja, niuna
popolazione ritrovavasi in Friuli, e i Celti
furono i primi, &c.

Dove ragion manifesta s'oppone, e di
vera critica ricuro esigenza, dovrebbe prepor
l'autorità, e confessare che nel resto degli
scrittori errori via corro: oppure da cui un
qualche equivoco fosse nato.

Ne' Luoghi vicini ad Aquileja, anche
Strabone colloca alcuni de' Carni, e de'
Norici; ma chi non vede &c.

Ma che siansi confusi gli antichi,
è cosa tanto chiara, che nulla più.
Nel Periplo di Scilace abbiamo, che dopo
i Veneti è la Nazione degli Istri, e così
in quello di Scimno, e di Marciano.
Ma quel che è più, il medesimo scrive
anche Strabone

pag. 37.

E per conseguenza devesi concludere,
che tanto i Norici, che i Taurisci, ed altre
simili genti furono generalmente chiamate
Carni. E se per conseguenza tutti questi fra le
Provincie della Carnia, Carniola e Carinzia, cioè ne confini del Bellunese
§. VII. sino al Territorio Triestino furono estesi.

pag. 55.

Svernavasi nelle Città e Castella; ne in Friuli
v'erano allora ne Città ne Castella tranne [illegible] Aquileja.
Con questo riflesso potrebbe conghietturarsi, che Giulio avesse
di cotante Legioni di svernare in Friuli

Vedi un [illegible]

Liv. Lib. Dec.

Consul contra
Iapydas primum rem male
gessit, deinde victoria clade
accepta emendavit: virtute
D. Iunij Bruti, ejus gentis Duc
citeriorem subegit

pag. 48

Soli erant Romanorum, par-
lando degli Istri, scrive Livio
Lib. 45. Non si legge questo
in Livio al suo loco

pag. 41. Cuadrum e Cattaria
più dell'A. L. cat.

pag. 51. In Casa Sempronia Tri-
di Istro in Fasti Capitolini
chiaramente si legge
che trionfò DE IAPIDV-
BVS. K. OCT. DCXXIV.
In Florio dunque non Istros
Iapides, e non Istros.
così ancora Strabone MM.
a non. Cl.

Vedi pag. 54. Se il Romano
Esercito svernò in Aquileja

BIBLIOTECA CIVICA UD.

§. VIII.

pag. 38.

Plinio Lib. II. Cap. XX. dopo aver descritta l'Italia tutta sino all'Arsa conclude: Questa è l'Italia sacra agli Dii, queste le sue genti, e queste le Città de' suoi Popoli.

pag. 59. Regolarion l'Italia in Regioni XI. pag. 60. 61 fatta da Augusto.

Non è già da far uso del passo di Plinio, ove del Formione dice, ch'esso fu il confine dell'Italia accresciuta, ed a tempi suoi dell'Istria

Imperciocchè quel dire che il Formione si computasse termine dell'Istria, indica, che dal S.to Fiume al Timavo, secondo lui, non si considerava più alla Provincia, e questo modo di parlare dimostra intendervi già della Colonia Triestina e suo Territorio, il quale appunto dal Timavo era al Formione.

L'Italia Geografica non si annoverò mai se si allungò: onde Plinio indicar volle l'Italia Civile, o sia diritto della Cittadinanza Romana. Egli conviene ricordarsi, che per la Legge Pompeja tutte le Colonie della Transpadana sono state ammesse al Jus Latino: cioè di esser partecipi i Coloni della Cittadinanza sudditta, dopo un anno di Magistratura Coloniea. onde concludasi che per detta Legge anche Triesti Colonia, ravvi stata a parte di tal beneficio. Non essendovi adunque allora altre Colonie nella Provincia, facile è il credere, che Plinio considerasse in questo modo cominciar la Provincia vera del Formione, dove il Territorio terminava della Colonia Latina, che a differenza della Provincia il diritto aveva, come si dice, della Cittadinanza Romana: il che per altro ne a Tolomeo, ne a Strabone cadde in pensiero, ponendo essi il Confine dell'Istria al Timavo

pag. 57.

Questo beneficio della Cittadinanza Romana si estese più avanti da Cesare Cisalpina All'principio dell'VIII. Secolo di Roma vi aggiunse intendere tutta la Gallia Cisalpina come attesta Dione Lib. 41. Quindi Claudio presso Tacito Annal. Lib. 11. Cap. 24. nella Orazione fatta in Senato

Il donare la Cittadinanza alla Transpadana, e l'estenderla l'Italia Civile fu il medesimo. Onde tutto dicesse Italia.

Strab. Lib. V. dice: L'Italia occupa precisamente la Liguria sino al Fiume Varo, e l'Istria sino a Pola. poco più sotto soggiunge: Dopo il Timavo la Spiaggia marittima sopra l'Istria sino a Pola appella all'Italia. Da tutto ciò si vede, che Strabone considerava l'Italia tutto il Paese, che è sino all'Arsa, e servivano di tali confini. Finalmente nel VII. Libro: Oggidì i nostri Padroni estesero i confini di Italia sino a Pola Città dell'Istria

Dionigi Periegete pag. 80 vers. Pinda il confine di Trieste per termine Geografico e non Civile d'Italia

Colonia era a tempi di Plinio anche Pola, come l'esser prima, fin sotto Giulio Cesare

Strabone Lib. V. pag. 207. distingue benissimo Trieste dalla Provincia dell'Istria. Oltre di che Mela Lib. II. pag. 64. e 65. separa Trieste dall'Illirico, ponendolo anzi per confine, e collocò nell'Illirico comprende eziandio l'Istria

§. IX.

pag. 62. 63.

Sia per opera di Cesare, o sia per atto del Tribunato fu liberata la Gallia Transpadana dal Potere, e incorporata al rimanente d'Italia, con Romano governo, ed una stessa potenza: quindi le Città tutte, e tutti i Cittadini divennero uguali, nè Distinzioni vi fu più di Dignità o di diritti. Onde tutti i Cittadini d'Italia sino all'Arsa divennero uguali con la facoltà del suffragio e con la partecipazione degli onori; il che fe' che tutti li divisero Romani, e tutti egualmente Figliuoli di Roma.

BIBLIOTECA CIVICA DI UDINE

pag. 6 r.

Da già si conchiude, che le antiche denominazioni de Popoli Italiani caddero in dimenticanza, e per conseguenza incerte e confuse, e di semplice erudizione. Non è quindi maraviglia, se talvolta gli Scrittori antichi si siano ingannati, e talvolta ancora contradetti.

Il Lazio superiore non avrebbe maggior estensione, che dal Tevere a Circei; i Romani Lazio chiamarono sino al Liri; comprendeva cinquantatre Popolazioni diverse. Plinio le annovera tutte. Chi mai dirà che a tempi le loro scrivessero tutte, &c.

La Peucezia antica non era più che un angolo, e Plinio e Strabone la descrivono estesa fino a Taranto

La Liguria antica al contrario a tempi di Annibale arrivava sino oltre Pisa, e Romani la confinarono di là della Magra. Poi il nome di Liguria fino Costantino s'estese dall'Alpi sino all'Adda, &c.

I Veneti, come tutte le nazioni si persuadono non oltrepassavano Vicenza. In tempo della Repubblica prima tutto si chiamò Transpadana; poi sotto gl'Imperatori la Venezia non solo passò Vicenza, ma comprese ancora Verona, Brescia, Cremona, e sino all'Adda arrivò

Plinio pone nell'Umbria Ancona e Rimini della Gallia.

Cicerone chiamò Padova Città della Gallia, quale anticamente era della Venezia.

Pomponio Mela Carni e Veneti afferma altre La Gallia Togata, che propriamente era la Cispadana rispetto a Roma.

p. 64. Quale ragione adunque vari, se gli Scrittori vi sono confusi nell'assegnare i Confini della Venezia anche da quest'altra parte, e se parlando della origine de Popoli abbiano immaginato e Carni e Celti, e Euganei, e Liburni e Illirj, in tempo che soli Romani esistevano?

Strabone dice, che Aquileja era fuori del confine de' Veneti.

Tolomeo pone del Tagliamento in poi i Carni, e così Plinio, e così anche Strabone medesimo, ove Trieste nomina Castello Carnico.

Silio al contrario, &c. Marciano Eraclea sotto il nome di Scimnaco, dopo i Veneti fanno gli Istri, anche Strabone al principio del Lib. V. conchiude dunque il Territorio Transpadano è abitato dai Veneti e dagl'Istri sino a Pola. Escludendo così i Carni posti da Tolomeo, da Plinio, e da Lui stesso tra i Veneti e gl'Istri.

Vedi sopra pag. xx

sulle Storie antiche Talmini riguardo del Friuli. Carnia

Aveva la Cisalpina, come vuole Dione Lib. 46. Cap. 55. pag. 494. Ed. Lib. 48. Cap. 12. pag. 535. Vedi pure Cellario Geo. Ant. Tom. I. pag. 332. e cinta la Gallia Togata da Tolomeo pag. 34. ritenne sempre sotto Augusto alla sola Gallia Cispadana, e così condannato dallo stesso Cellario come si vede alla pag. 314. Vedi anche Ver. Illust. di Maffei Col. 45.

Così Carni sono ugualmente esclusi da Claudiano, ove fra i Fiumi della Venezia annovera il Timavo. De Cons. Honor. Lib. IV. vers. 193.

pag. 64 · 65 ·

Straho pare una del diversità di opinioni in tempo che se parliamo lè Scudi antecedenti, Istri, come si provò, erano sino al Timavo, e la quello Fiumi il Tagliamento tutto sili= pidini e Liberti; e se parliamo lè tempi posteriori, Carni non si villero in Trieste, de sotto Antonino Pio, per opera di Fabio severo Colono Triestino, come diratti a suo luogo; e sono quelli, lè quali Plinio dice, che il Savo nasce nell'Alpi Carnide

Ma cosa diremo li quelli che parlano quì degli Illirj, scriverdo in tempi Romani? Pom= ponio Mela prima dice, che il Mare aggar= giare agli Illirj sino a Trieste, e poi, che a Trieste situato nell'ultimo seno dell'Adriatico termina lo Illirico. Mela finalmente, e particolarmente in quel luogo, vien convinto di sbagli, &c.

Ma che diremo noi di Strabone medesimo, ove parlando dell'Illirico soggiunge: Diciamo noi nella descrizione dell'Italia essere gli Istri i primi sul lido dell'Illirico adiacenti all'Italia? Diremo, ch'egli certamente s'inganna, perche nella descrizione dell'Italia non fa neppur parola d'Illirico, ma con precisione lui Provincia descrivendo vigiglia: dopo il Timavo è la spiaggia marittima degli Istriani sino a Pola, la quale Spiaggia πεδουσιτας τῆ Ἰταλίᾳ, s'annetta all'Italia.

Altro passo preso questo Geografo abbiamo Lib. V. pag. 206. che chiama Aquileja Emporio delle Genti Illiriche.

Giuliano Imp. Orat. de reb. gest. Constantij chiama Emporio Aquileja

Questi sono già passi, onde il Agonio con altri forse s'indusse a credere, che l'Istria fosse a i tempi d'Augusto unita all'Illirico stata forse, senza pensare agli equivoci, che possono occorrere sotto, e senza rammentarsi, che gli scrittori il più delle volte parlavano confusamente, e per tradizione, la quale in proporzione de tempi, e della combinazione delle notizie, è quasi sempre incerta, e non ragionarono per fatto.

Nel medesimo modo sembrò ad altri, che alla Provincia i Liburni collocar si dovessero, perche Virgilio nell'Eneide nomina le Foci del Timavo subito dopo annumerati i Paesi de Liburni; e così altri fecero subito dopo il Timavo, perche Virgilio nell'istesso luogo subito dopo il detto Timavo soggiunge: Hic Urbem Patavi Antenoreo habitat a Teucro; e benche corpo egli sbagli non solo degli Scrittori Greci, ma altresì de Traduttori, e degli Stampatori malaccini, de gravissimi sbagli certamente possono formarsi, se di Latina merita d'esame, mancano di equivoci, e di errori propri, e d'altri.

BIBLIOTECA CIVICA DI UDINE

§. X.

pag. 69. 70.

Siccome da Sempronio Tuditano i Tapidi
posti di là dall'Arsa domati furono, così
vuolsi notare quai fossero quei Tapidi,
che da Augusto furono superati.

Questi erano la quest'altra parte
della Provincia; stesi dalle Alpi di Duino
intorno la Provincia medesima alla
riviera, estesi per tutta la moderna Croazia.

Dione dice, che questa fu la prima volta
che i Romani passarono le Alpi da questa
parte, e certo Russo più precisamente additava,
che per Alpes Julias iter fecerunt

Virgilio Bolog. VIII. indica questo Viaggio
d'Augusto per le Alpi del Timavo, o sia di Duino

Servio chiama questa col nome di
Prima Tapidia.

Tapidi furno scorrerie fino a Trieste
come nota Appiano

Floro chiama Tapidi col nome di Norici
Lib. IV. Cap. 12. Norici, Illyrij, Pannonij, &c. Norici animos habent Alpes atque Rhetas &c. Sed omne illius Carnici pagulus, Brennos, Sanones atque Vindelicos per privignos suum Claudius Drusus pervicarit

Certo è dunque che cominciavano essi
dalle Alpi di Duino, e giravano a Levante
Istria, come Plinio avvertì

Strabone scrive che i Tapidi son confinini — Lib. IV. pag. 199.
ai Monti Ocri, che formano la porzione
più bassa delle Alpi, confinanti ai Carni
da quella parte, per dove da Aquileja
coi Carri si trasportavano le merci a Nauporto,
ora Lubiana. Numera poi in seguito le loro città
principali, cioè Metullo, Arupio Monezio, Avendo.
Finalmente conchiude, che per mezzo i Tapidi scorre
il Fiume Colapi dal Monte Albio, &c.

Sicchè in due parti possono considerarsi
essi distinti. La prima fra il Norico e la Pannonia
sin verso il Timavo, perlochè Virgilio il nome di
Tapide a tal fiume diede. La seconda al Quarnaro
o sino Flanatico, dove co Liburni confusi
si estendevano sino alla Dalmazia, e dalla
parte più superiore de Monti el Tullavo
o Cettina. Anche oggidì alcuni dei nomi antichi di
questi Tapidi Transalpini conservansi. Mentre in Croazia
si giulia esser Cantico Monezio, Metteling il famoso Metullo,
e così il Fiume Kulpa il Colapi. Questo Fiume,
il quale scorreva per mezzo a Tapidi nasce ne'
monti superiori alla Città di Fiume, i quali Monti
dagli antichi si chiamarono Albj. Divide esso fiume
la Carniola dalla Croazia, e a Sisseck antica Scimia si unisce col Save.
Scimia era Città de Pannonj.

Lucio Ampelio, in Libro Memoriale
nel Capitolo De Orbe Terrarum.
Clarissima Istrina in orbe
terrarum: Indus, Ganges, Hydaspes
in India, &c. Timavus in Illyrico.

BIBLIOTECA CIVICA DI UDINE

Vedi per i §§ 20 =
= Linardi Geografia Storica del Friuli
= Il Tiliavi = Costruzioni Idrauliche
= Antichità Cattaneo
= Guerra sul Friuli
= Liburnia

Dalle Notizie Statistiche oppia Tavole Supplementarie alla Carta Stradale delle Provincie comprese nell Governo Veneto-Illirico = Milano dalli I.R. Stamperia 1831
Conservasi nell'Uffizio R.° delle Strade d'Udine. (Manca [illegible] e correzioni eseguite.)

= Cividale pretendono che la sua fondazione debba attribuirsi a Giulio Cesare, e la denominazione di Forum Julium ossia il valico per cui Cesare dalla Gallia discese in Italia. Nient'altro pero lapidarj le medaglie e le monete ritrovate negli scavi praticati presso il villaggio, che di Rectio portò il nome sulla destra del torrente Natisone al di là di Tolmezzo non la più piccola dubbio che sia quella invece la via tenuta da Cesare passando per questa lungo la vallata del Natisone.
(Secondo taluno Rectio sarebbe stata fuori di Tolmezzo, ma non è più forse distinguibile, dalle acque e dalle ghiaie).

Cajarsa così denominata da Case arse dall'esercito civile stato incendiato dai Turchi nel 1477 che si impadronirono fino da questo sito. = Vedi in Cajarsa alla Chiesa Parrocchiale sotto il titolo di S. Vittore = Il nome di Cajarsa è il più antico; e davvero Cajarsa vi ha nella Chiesa della Madonna una lapide che ricorda come nell'invasione Turchesca del 1499 Cajarsa non venne assalita e si mantenne intatta.

Tolmezzo ha la singolarità di clima che vi piove più che in qualunque altro sito: di fatto l'acqua vi misura ben 93 pollici in un anno cadono generalmente da un limite di pollici 32 a 36

I Barbari ai tempi della Repp. Romana discesero ai danni d'Italia più propriamente a danno della Colonia Aquileiese per la via di Tolmezzo.

Giulio Cesare in tempi posteriori dovè oppostare in Italia il passaggio dalla Gallia Cisalpina alla Transalpina per il Monte Croce, il Toro Carnio o Giulio fu da lui fatto erigere.

A Palma il Governo Italico eresse le fortificazioni e costruì un sistema di gallerie sotterranee per le mine.
Interessante è ancora molto osservare la costruzione i canali, navigabile, che [illegible] Giulio Cesare

Cervignano sotto il governo Italico era il porto del Friuli, ora (1850) lo è Nogaro per la provincia del Friuli Veneto.

153

Il Duca Arpalo II° nel 99... difendeva dal Vescovo di Concordia Porto Gettimo sulla riviera, che ora chiamasi Lobotoffole.

BIBLIOTECA CIVICA UDINE

una rupe di pietra calcarea piena di buchi. Da essa sgorgano ruscelli, che riuniti formano un fiume limpido, veloce, che dopo ½ miglio va nel mare. Esso è il decantato Timavo. (Filiasi Memorie Storiche Cap. XVIII).

BIBLIOTECA CIVICA UDINE

= Carta Stradale delle provincie componenti il Governo Veneto-Illirico

Sorgive verso Progetto

È singolare la quantità d'acqua che sorge intorno Castel Progetto e verso S. Giorgio. Lungo quella strada per breve tratto si scoprirono costrutte più di 30 fonti. Esse sorgono improvvise, mentre gli uomini adusano sempre intenti recandosi ai lavori di campagna, le donne vanno sempre munite di un cinto per riattare e allacciare le loro vesti.

Essendo quivi arenoso il suolo, è probabile che queste sorgenti derivino dal Torr: Torre, nelle ghiaje del cui alveo si seppellisce e sorge poi dai laterali più depressi piani. Di fatto la Sabbia formata dalla riunione del Torre e dell'Orco comparisce di portata assai ben inferiore. Fenomeno simile producono nei contorni di Zoppola le acque del Torr: Cellina.

Il Torr: Torre e Malina sono così rapidi che non si possono attraversare che in magra. Andando a Cividale, poichè le acque discendono dai vicini monti possono, e sovente accade, cogliere l'incauto passeggero. La loro piena dura un giorno.

Cambiamento di nome di villaggi

Molti villaggi che portano il nome dei Santi della loro chiesa non sono da ritenersi per questo di fondazione posteriore alla diffusione e stabilimento del regolare e solenne culto Cristiano — Diversi vennero altre denominati — altri — altrimenti nei villaggi che per antico chiamarsi col nome del loro bosco, le perdettero in seguito ed ebbero l'albera, attuale denominazione dei proprietari: è la vera antichissima delle Chiese Romaniche — Morbegliano altra volta nominato S. Paolo e anche Albero nuovo ebbe — Chiasa, Ostiare detto Chiesa Vecchia vicino a Buttrio esistono.

Il regime dei Patriarchi di Aquileja di grande sapienza nel maneggio delle cose pubbliche d'Europa seppe approfittare dei tempi antichi del dominio e così cambiando di nome in parecchi casi — S. Maria la Longa si nominò [illegible] in un Dio dal Pecenco, il villaggio ed altera diruto in borgo che prendeva presso S. Maria [illegible] nuova chiesa con un luogo come era. Nel fondo dell'antico villaggio che aveva fatto [illegible] [illegible] [illegible]

Geografia

Vedi per le Strade =
= Sinardi Geografia Friuli = Colmayer Litorale
= Il Friuli = Costantini Litorale
di Sesto = Zumbelli Antichità
di Concordia e Pordenone = Fontanini
di Cividale = Uggeri di Giardiniera
Fortuna Julio Geografia antica del Friuli
Etc. etc. = Il Nassdrenga = Guida alpestre.

Sopra antichi Stradali:

Nel Carso

Sul Carso vi è un buon tratto di Strada antica per più che 2 mila
tese fra Juvanigrad e Sutta, la quale è precisamente
nella direzione come dal Timavo si tirasse una linea a Reifenberg,
(retta matematica)
altro tratto in altra direzione vedesi presso Vouzigrad, (diretta

Vouzigrad e S Daniele

a S Daniele.

S Daniele e Raifenberg ambedue passaggi pregiati per recarsi
nella valle del Vipacco, ambedue luoghi rispettati in modo
da concludere con certezza che vieno stati abitati in antico.

Via da Aquileja a Lubiana

Non è senza probabilità il credere che la grande Via
da Aquileja a Lubiana passasse per Raifenberg per
giungere ai piedi delle Alpi di Adelsberg per traversare
il Nanos direttamente da questo luogo a Planina.

Via d'Aquileja al Timavo Consolare

La via Militare che da Aquileja al fiume Timavo è diretta
andava verso Monfalcone e rigirandosi intorno a quel
seno che l'Adriatico dopo le odierne foci del Lisonzo
forma e che, potrebbe chiamarsi quasi l'ultimo suo
recesso interno. Questo seno è ora detto Seno di Panzi
ed accoglieva altre volte le piene del Lisonzo e
nella più alta antichità il nome portava di seno Gio=
medeo. Dappoiché il fiume sudetto sua foce
avvicinandosi ad Aquileja, gran parte del seno che
amenissimo esser doveva altre volte, interrito
rimase e paludoso divenne. Anche l'antica via
che correagli d'intorno rimase disfatta, e solo nella
rupe vicina a Monfalcone qualche traccia se ne vede
e le grandi pietre del suo lastrico furono adoperate
nel Campanile di Campolongo ed in altre fabbriche.

"Dieci miglia dopo Aquileja in questo seno sorge
una rupe di pietra calcarea piena di crepoli, fessure
e buchi. Da essa sgorgano ruscelli, che unendosi formano
un fiume limpido, vedoce: che dopo 4 miglia va nel mare.
Ivi è il decantato Timavo." (Filiasi Memorie Storiche Cap. XXIII).

BIBLIOTECA UDINE

La Strada d'Italia cominciava (1031) dunque presso quella da Udine verso Treviso nel medio evo e fino alla costruzione dell'attuale da Udine andava per Pantianicco, Sedegliano, Valvasone, Arzene indi attraverso le valli ghiaiose di fiume Meduna e Cellina, passava a Tramontana sopra Pordenone indi andava nei Camolli (provincia di Santa Lucia Campo-Morto)

Quella via cominciarono anche i Turchi, presso Pordenone ed al nord di quella città. v'è una strada, che tuttora denominasi Via Turchi, vi si trovano presso dei sepolcri che dicesi contenere ossami, ove vicino alla terra, la gente incontrò che pieno di Turchi.

Nel 1° La Strada da S. Vito per Sacile ed Oderzo alla Motta viene ricordata in un T. Romano, Guzzini - Sacile e quella d'Andreuzza da Oderzo per Motta ex Tarcisiolio.

La Strada da Motta nella divisione in Quinderii della Fabria operata sotto il Patriarca Bertrando serviva di confinazione fino due dei suoi Quinderii

Altorno fu trovata una Lapide colla leggenda Via Publica Lata Pedes XX per cui fissare ogni quindicina la larghezza della strada.

Nelle Cave di Sestiana si rinvennero a squarciagola due pietre da collocarsi sui di una era scritto Via Privata militaris Vicanum Precarcam. Caldetta Quindecim e in quella in cui stette del Tesauro S. Ag. nel Cimitero 378

Quelle antiche chiesette di campagna prossime alle strade servivano con i loro portici ai viaggiatori o pellegrini di passaggio per fermarsi per pregare. Da Basile partendo per Udine dopo Brazzacco in prateria nella Campagna d'Aria e dopo aver passato il Torr. Cellina a Medeuna il Pat. Bertrando si fermò a S. Nicolò di Pielungo (ora in comune di Spilimbergo) e i suoi seguaci uniformandi al costume del suo tempo si fermarono a pregare, si portarono in un oratorio di preghiera, quasi a lo ricevere.

Con Lignano presso il bosco di Lovaro ricordato da Paolo Diacono, pare che fosse vicino il Castello di Lignano - E' tradizione che per Lignano passasse un ramo della via Postumia, l'Annale Augustense (Stradam quae adhuc dicitur Postumia nel Diploma di Corrado 1026) da Lignano Sabbiadoro, Latisana, piccolo, Portogruaro. S. Stefano Vicaro dove un ramo andava a Mestre, l'altro a Zagogna per Vinzone verso Germania (Zambaldi - Concordia p. 131).

via Augustea

Il Rubei nella Prefazione all'Appendice di Cronache nei suoi Monumenti premette una indicazione dei Luoghi del Friuli ricordati dagli Scrittori Romani e da Paolo Diacono - indicazione che potrà quando mai ci rimanga in proposito - indicazione giudiziosa corredata di parchi commenti come richiede l'argomento ai cui vagheggiarono parecchi nostri scrittori.

BIBLIOTECA CIVICA DI UDINE

Notizie Geografiche

= Catali - loro aggregazione a Trieste - e di Lucio Fabio Severo =

" I Catali sono menzionati da Plinio nella Geog.ª fra i popoli Alpini da Pola a Trieste. Dalla Lapide Tridentina di Lucio Fabio Severo si ha certezza che la Tribù dei Catali apparteneste alla Stirpe dei Carni. Ciò prova come Strabone indicasse una Regione Carnica di Trieste, perchè che fu inteso come parlasse di Trieste villaggio Carnico. La regione dei Catali il Kandler la pone nella Piuca, regione che formò poi appannaggio dei primi Dignitarii del Capitolo Tridentino

(Trieste 1849 pag. 11a)

Trad. che l'Autore riferisce la conquista romana come tolto loro che il combattimento attia anche luogo a Pettena e nella valle Lagoscura e di Bretonica, che appartenevano dopo unite a Zubiana, parte ora ritornano alle ... ed a parte con regione proprio amministrativa Roma.

14 Dec. C.C.

Il Decreto porta d'antica tradizione Tridentina.

Quando Augusto nel 14 regolò il governo di queste regioni ed aggiudicò i municipii prossimi a municipii, i Catali vennero dati in governo a Trieste. La loro condizione era di tributarj e soggetti, ne partecipavano delle cariche e consiglio di Trieste, non avevano onori, ma cariche [illegible] amministrazione delle cose materiale loro pertanto rimanevo

Se Triestini (i Catali) avevano vantaggi pecuniarj, però le incombeva l'aggravio delle cariche e Magistrature con responsabilità, per cui molti si rifiutavano e quasi piangevano uno alla Curia. La milizia ed il sacerdozio non erano dispensabili.

Ai tempi del L. Fabio Severo della Lapide, la Curia Tridentina era diminuita di numero, perchè gli offizii erano gravosi. D'essa ottenne dall'Imp: Antonino Pio (regnò dal 138 al 161) l'aggregazione al Comune dei Catali, pareggiandoli così a Trieste per l'ingerenza e cariche

Il modo di entrar nella Curia fu il Fabo, che rivestì le funzioni l'altre imposizioni, dovevano pagare doppio Onoranze. Della Aggregazione chi vi entrassero quali Edili, carica la più degradata dagli ambiziosi per trarne vantaggi con feste e sovvenzioni.

L'aggregazione alla Curia Tridentina portava l'ingerenza della città di nuova Stato.

Trieste coll'unione coi Catali s'avvantaggiò, perchè dovendo i nuovi decurioni aver palazzo aperto nella colonia aumentano in numero decurioni ogni come pure la civiltà s'ingrandiva.

Fabio Severo per questa aggregazione bene meritò della patria che gl'innalzò statua equestre dorata. Il decreto s'volle inciso nella base.

Altri comuni in Istria da Tributarj divennero partecipi della denominazione e eguagliati al Comune che comandava.

Di fronte al lato della statua equestre v'è inciso.

L. Fabio IIII. Fil.
Pup. Severo
Questori
Urbano
IIIIIII Pleb
IIIIIIIION

Ricorda che l'onorato fu figlio di Fabio Vero Curatore del Comune di Trieste, carica instituita da Traiano a danno dell'Autorità municipale Fabio era decurione a Trieste poi Questore a Roma indi Tribuno a Roma per Senatore a raccomandazione d'una Imperatore forse Antonino Pio, fu protettore, difensore e vindice dei diritti della Patria

PIA SOCIETÀ CIVILE ITALIANA

Relazione al proprio
Questo stadio è posteriore all'altro.

(nell'Istr. Giornale a 1849 N 14)

= Della Carsia e della Pinca =

+La Carsia è pel versante dell'Isonzo, con diritto vi scorre l'Aga e del Timavo parte sopra terra e per ben 18 miglia sotto comprende i distretti di Castelnuovo, Sesana si estende fra le gole di Lippa i monti della Vena, il Timavo superiore e le alture fra Sesana e Senosetschia. Le contrade amministrative hanno altre estensione.

+La Pinca è pel versante della Save e tutta regione intera Istria ed abbraccia Senosetsch, Adelberg, Prem e Haimina alcuni vi mettono Oberlaybach

Carso è voce che pervenne indicante qualità di terreno, vi sono di fatti altri carsi per l'Istria a Fatto Nanos del Carso.

Nel medio tempo si dice Cerpinia del Sec XV Regio Carsie, Regio Carsica. Pare già indicata nella Tavola Peutingeriana.

Sempiamo che Carso si denominasse anche i promontorio fra l'Isonzo il Timavo il Mare e Rodig ove abitavano i **Monocaleni** posti da Plinio fra le popolazioni Illiriche delle nostre alpi, quale popolazione dovette cedere parte di sua terra per formar l'agro coloniale di Trieste.

Monocaleni scoperti

Per ambiguità predetto Carso quando comprendeva nel distretto di Castelnuovo, Comuni Rustici scorra diviso in tre piazze o comuni Rustici cioè le pievanie di Brezovizza Hrasciuzza, Jelshane (nel medio tempo Elsaco – Elsatium)

La Karsia ebbe già castelle il cui nome si ha in solo Tedesco Kartzberg sotto presso Gallar che erano 250. maestranze rovine importanti di castello. Se seguiamo le giurisdizioni ecclesiastiche si deve che il Carso era già dato in governo del comune di Trieste sotto i Romani i Goti e i Bizantini, sotto il cui governo penetrarono fuori gli Slavi nel 561 quando si unirono ai Longobardi ed Avari per scorrere queste regioni. Nel 600 i Slavi cominciarono ad stendersi. Tutto Carso è verosimile che vi prendessero parte nelle spedizioni da lor imprese contro l'Istria. Alla pia vicinanza cessasse la giurisdizione civile di Trieste e vi continuasse l'Ecclesiastica, e che la Karsia come altre regioni passasse agli Imperatori. I quali cinzati per devozione e forse anco per necessità d'un governo meno rozzo, assai de' loro beni diedero ai Vescovi, ed il Carso molti donato ai Patriarchi intorno al finire del Sec XI.

Slavi 561 600

Carso passa ai Patriarchi sull'ultimo del Sec XI.

I Patriarchi seguendo la pratica di quei tempi diedero investita di questa Carsia a nob. famiglia, la quale sembra essere stata dei Co. di Duino i quali erano come pare della casa del Walsao Walsee.

Co. di Duino Walsee

Ciò abbisogna di schiarimento perchè Castelnuovo apparteneva ai Co. di Gorizia dai quali venne nel Comune di Trieste a titolo oneroso. Duino e la Karsia dai Gegi del Sec XV si divisero appendici dell'Istria.

Co. del Prov. di Gorizia Co. indi a Trieste

Nelle carte della Contea d'Istria questa Carsia e Gutteneg figurano possessi di quei Conti. Prima del 1400 Duino non apparteneva al Contea di Gorizia, come non vi appartenne in epoca posteriore.

Una famiglia venne investita di Duino e della Carsia dai Patriarchi (un nostro autore

BIBLIOTECA CIVICA UDINE

Stato dei Co: del Carso e Duino

Dice che i Co: di ~~Gorizia~~ Walse erano della famiglia dei Co. di Gorizia). questa stessa famiglia dai Vescovi di Pola che ne erano baroni, di Lovrana, Castua, Fiume e Klona (perdici del nevoso e del Maggiore verso il Quarnero) ebbe poi investita della Finca; pel quale aggregato si formò ampio stato alli pari delle Contee d'Istria e Gorizia, che toccava il Golfo di Trieste, il Quarnero i Monti della Vena e le alture di Oberlaybach. Fiume era stato donato ad un convento di Agostiniani, per cui non sappiamo se la carta di città, che ebbe Fiume più dovette ai Walsa od ai Monaci.

Quando Trieste nel sec XIII lottava fra Veneti e Patriarchi dopo emancipata dal poter Vescovile cercava un podestà potente a proteggerla, i Triestini dovano voler un Co del Carso

1508

Dopo la guerra fra Mass.mi di Veneti nel 1508 seguirono grandi cambiamenti nelle ripartizioni Amministrative. Gradisca ad Aquileja furono conquistate e vi formò un nuovo stato = la Contea Principesca di Gradisca. Il conquistato dovere stato = la Contea Principesca di Gradisca. Il conquistato dovere fatto ai Veneti che appartenevano a Trieste non ritornò più in quella città.

I Vescovi Triestini avevano qualche balzello in Duino.

Duino presso al Carnio.

Della Finca non sappiamo altro accennarono, che Della Finca fu divisa in 5 pagi - Samosecchia, Cossana, Ternova, Slavina e Hrenovizza - essi furono altrettanti feudi incorporati poi alla mensa vescovile di Trieste. Se il titolo cui furono atti bene dovesse essere cui pura di loro importanza economica e rango, Slavina sarebbe la prima perchè data all'Arcidiacono.

Dei nomi dei luoghi della Carsia, Fiuma e Friuli

Del luoghi e

Non è opera del caso la nomenclatura degli abitati particolarmente essa palesa il grado di civiltà dei popoli e è monumento certo di Storia che tramanda le vicende di una regione.

I popoli nell'infimo grado di civiltà pigliano i nomi dalle caratteristiche materiali, ogni boccante e torrente ogni bassura e valle ch'abbia necessità vuole che l'uno dall'altro sia distinto per ispirito pigliano questo ~~qualunque~~ appunto da le qualità materiali o da altri proprii oggetti. Un popolo rozzo trasporta Dei luoghi in regione più tenuta da popolo civile, stravolge i nomi e li interpreta secondo le proprie cognizioni e colle proprie voci.

I popoli composti a civiltà dal rabbia a conoscenza d'cose anche meno immediate materiali seguirono norme determinate nel dar i nomi, cioè p.e. dalle relazioni di proprietà, da persone, fatti, avvenimenti degni di memoria.

Questo studio è posteriore all'altro.

BIBLIOTECA CIVICA

Sopravvivenza

Se il popolo che impugnò l'antico stipite è più colto di quello i nomi si conservano se anche non intelligibili al novello popolo. Così i Romani fecero di tutto. I nuovi che occuparono conservarono i nomi p.e: Tergeste (Tergestum fu una latinizzamento improprio del medioevo) Cola, Parentium, Nemonia, Aegida (Capodistria tradotta in Capris che non è nome nobile sebbene anche dai Romani pronunciato).

Di altri nomi che nella lingua del popolo precedente portavano aggiunta al sostantivale una desinenza che indicasse l'applicazione speciale, il popolo novello conservò la voce sostantivale, aggiungendovi la desinenza che nella lingua del popolo novello indicasse la medesima applicazione. I Romani indicavano pertinenza con la desinenza ānus, coll'ENSIS indicava relazione di minor valore. La pratica dimostra ciò non essere sempre vero.

Popoli rozzi

Se il popolo invasore è rozzo e vive e non di studi e il popolo primitivo, i nomi non vengono cancellati ma, storpiati per farne voce che abbia qualche significato nella lingua sua propria. Gli Slavi di Aquileja fecero Aglari di S. Giov: di Duino, Štivan di Trieste Tergest, Muggia, Milje di Capris Koper di Carmo, Sarezzie, di Albona Labin, di Arsa Raša ecc.

Che se mai i nomi avevano qualche significato, li travisarono: p.e: Reka Fiume Novigrad cittanova, Novavilla Villanova Saverschje Piemonte ecc. ecc.

Se mai scrivesse in terzo periodo s'introduce anche una terza nomenclatura.

Molti nome p.e. Bagliapenta, Cergneu e quelche terminano in ac non sono certo di forma Triulana. Nell'aggiunta delle vocali li può Italianizzare.

Labacum

Il nome di Labacum trovasi, dato ad una selva nella prossimità di Udine nel Sec XIV; vi è altro luogo detto Labiana in Istria altro nel Parmigiano. Forse para un nome celtico, come gli altri che terminano in ac nella pianura Veneta, Friuli, Carinzia, Istria, nella parte alpina del Carnio, anche in Istria, palesandoli per Celti. I Romani li tradussero in anum.

nomi celtici in ac
Romanamente anum

La regione alpina intorno il primo corso della Sava dicesi Carneola

Carneola

Carni

Carnia

L'Alpi Giulie ed il Norico furono già denute di Carni di ceppo celtico

Nemonia fu denuta della Pannonia non nella Carnia, ma vi è in essa pure indizio celtico. Il che vuol dire che ivi [illegible] e che non segge una linea matematica per limite.

I Romani non distrussero le lingue dei popoli che conquistarono, esse rimase lingue volgari, provinciali, furono con la Latina, con essa si fusero propagandosi la civiltà con la lingua Latina non sparirono le traccie, i nomi de luoghi non furono dimenticati.

BIBLIOTECA CIVICA DI UDINE

Nelle carte Laiche i nomi della Carsia in ach sono frequenti in altre carte especialmente di Chiesa trovansi declinati in anum o ana = p.e Volzach - Volzana = Seriach - Seriano &c =

Nella stessa Carsia appariscono dei nomi che significano gentilizi p.e Sepulle, Tuble, Padrich &c che nelle carte del medio evo si leggono Sepulliano, Tubliano, Padriciano &c. Ciò dovette che ai Slavi fosse gravosa la declinazione in ano e l'ommettessero contentandosi della radice del nome e dunque questa non cinerea.

I nomi Celtici dei possidenti di queste parti fecero nomi a predi p.e. Marx, Volx, Rex fecero nomi a ville Marciana, Volciana, Reciano latinamente, e celticamente Marciach, Volciach, Reciach.

Gli antichi Castelli e Città non seguono in genere la regola. Le declinazze in ona furono di città. Quelle in ech non sono occidentali ne tratte da Tedesco. Si conteniva più luoghi alti, e pensiamo che nel nome avessero declinazza che indicasse la posizione in altura. In Italia usasi la parola monte, nella Carsia berg Tedesco per cui dedesi che i Baroni Carsici del medio tempo fossero Tedeschi. Eck forse come nel Tedesco esprime angolo, per traslato collina. Varj castelli sui Monti nostri hanno questa declinazza

Celtiche sono quindi le declinate in ach, asc, esc ~~dinde~~ ~~ech~~ i Romani le traducevano in anum. Le declinate in ech sono Celtiche ma non in tutte cose indichino. Dal predominare in un dialetto l'uno l'altro modo si pronuncia declinazzi la preponderanza che in o l'altro popolo avevano in determinati dialetti.

Batte per Celtico intende fiume per eccellenza.

Nella Carsia: anum o ana

Nella Carsia nomi gentilizi

Salzach = Salzano ed il Sele di Montefalcone

Manzach - Manzano e Manche Salvinetta (

Nomi di predj Celtici

Città Castelli declinate in ona.

ech ~~di origine Tedesco~~

Batte = fiume

= Sull'antica Geografia della Liburnia e Giapidia =

Costante tradizione sopra tutti i Romani Savevi ivi esistito un oracolo di Sacrificati sono i Frati antichissimi alla conquista Romana che l'an trovato nascosto di Segna Grecanica

La Croazia littorale conserva nella pianta ecclesiastica a noi cose che sono veramente dell'Antica Chiesa. L'attual diocesi di Segna, ove si aggiungano altri villaggi staccati per nuove confinazioni politiche comprende quando altra volta formava 3 diocesi cioè Segna, Modrussa e Arbania, queste ultime due congiuricono Veglia.

Fiume Arsidiacono ora è unito a Segna altrevolte spendeva da Vola Brisa (ora vacante) appartiene a Segna. Nella diocesi di Segna anno Chiesa dedicata a S Quirino il Martire di Sisscia.

La Giapidia va compresa in questa diocesi. Gli antichi geografi non sono d'accordo, se avanzare la Giapidia fino al mare, o comprendere il Littorali nella Liburnia che era essenzialmente provincia insulare. Vegli scompartimenti amministrativi credevano non vi fosse differenza fra queste regioni. Augusto non solo cancellò dal novero dei corpi sociali la Giapidia, ma anche il nome a lei fu dato, e

BIBLIOTECA CIVICA UDINE

Monti Albii

Liburnia fu detta col nome del popolo a cui più propriamente
La provincia Liburnia colla Giapidia limitava a Tergeste fiume Arsia ed il Titius.
Il nome di monti Albii non è solo proprio del monte nevoso, ma
della catena tutta che unisce le Alpi Giulie alle Alpi Dinariche
od agli Albii

Lariniensis cur

Lica è il paese dei Lariniensi di Plinio
Pre Guido autore del Sec VIII che trasse le notizie da scritti antichi
parlando delle Alpi Giulie dice:
= Iuxta montes finientes ipsam Italiam, descendunt ex parte ad mare
Adriaticum, non longe a civitate Tarsatico provincie Liburnie in loco
qui dicitur Planas = forse Planas da cui Planates o verremo noi
i Federici dissero a Fiume Flanum nel sec XV ed in una Carta del 1500 si
legge = ad S Vitum apud Flavon =. Si concluderebbe che Fiume fosse
il comune degli antichi Planates e Fianona una città dei medesimi.

Condizione della Liburnia

La Liburnia come fu conformata da Romani, sebbene compresa nell'
Illirico, fu provincia da se ed ebbe costituzione, come sembra, diversa
dalla Dalmazia, sebbene come crediamo sottoposte al Preside di questa.
La costa della provincia Liburnia sembra essere stata alquanto larga se colà
14 fra i 40 Comuni (Mandata la descrizione dalla Tav. Teodos: da Pro Guido. Plinio Tolomeo,
Itinerario) erano privi di giurisdizione e dovevano recarsi a Scardona per le cause
di giurisdizione. Sette comuni godevano del diritto del suolo Italico per cui erano
esenti da ogni imposta prediale, cioè erano gli Aenate, Flanates, Lopsi
Varvarini, Ferdiates, Curicte, sebbene non avessero propria giuri-
sdizione. Come vide da Plinio a pari condizione erano soggetti i
Lauriacenses, Stlupini, Burnenses, Olbonenses. Gli Asseriates erano
a condizione migliore di tutti, perchè immuni da ogni obbligo personale
e reale.

Nomi di popoli Liburnia e loro condizione

Queste larghezze e la donazione regalata a Tiberio dalla Liburnia fanno
ritenere che dopo soggiogata venisse la provincia popolata di soldati e vi fosse-
ro mandati in colonia moltissimi abitanti novelli.
Non sappiamo che la Liburnia avesse obbligo di servigio nelle armate
e nella flotta da guerra.

Luoghi della Liburnia e Giapidia

Vera cosa nella giapidia enumera 9 città che sono = Aenetum, Arupium, Corbavium, Avendo,
Guido Geste reata i Comuni marittimi = Tarsatica, Fragparia, Turres, Senia, Giapidia,
Ipsela, Idigi, Argerunbum
Plinio regi, fra: Tarsatica, Senia, Giapidia: Indopala, Vegium, Argirunbum.
Tolomeo: Tarsatica Valera, Senia, Giapidia, Oltopla, Vegia, Argirunbum.
Tavola Teodoriana. Tarsatica, Aenate, Phanatorium, Arupa, Albona, Fanfado, Turres, Segna
Segna anche presso Cirna, strada da Della Tavola, Albona, Tarsatica, Varvaria,
Turres, Avendo, Arupio e da Turres a Segna e quindi Arupio.

R. UDINE

Intorno l'Anagrafe Tergestina

Lettera del Sig.r Giov. Kobler al D.r Kandler (Giorn. Istria A. 1849 N.° 56)

=Estratto= Pensa il Kobler che la Tergestina antica di cui Plinio Tolomeo e Tabl. non fosse ove ora esiste Trieste e meno dove è Muggia, ma Timavo. Che distrutta da barbari, risorta da Carlo Magno, che i Chrobati fattisi indipendenti dai Franchi l'anno 840, quali Chrobati tenevano le terre di là dell'Ence, abbiano sul vicin colle fabbricate abitazioni che poi formarono Tergesto, che in seguito col favor della pace rifatte costrutte abitazioni nuove sull'antica distrutta Tergestina a queste gli Slavi essendo sulla sponda d'un fiume videro nome Re Ka che in Italiano suona Timavo. I Tedeschi dicono St Veit am Pflaum riferendosi al fiume Flonatisch, più giustamente che i Slavi che indicavano il suo Timavo. Taurach o Taursach celtica esisteva prima dell'occupazione Rom.a nel grande regno di Bardyle e di Agrone.

540 — Sito dell'ant.a Tergestina

I La Terra ove è Timavo era abitata, nomata presidiata e di qualche considerazione sotto l'impero di Roma

Muro Romano

Il Timavo vedevasi traccie di grosso muro destinato certo a difesa militare; vedesi che era opera di grande potenza perchè seguita per le terre di Srobnico, nel Cragno sono Oberlaibach. Sembra più probabile l'opinione avere i Romani eretto questo muro dopo che 125 anni avanti G. Cristo sotto Sempronio Tiberitano cacciarono i Giapidi dal Timavo.

125 av. G. C.

Prima dell'occupazione Illirica di Giulio Cesare questo muro doveva servire a confine dello Stato

Un presidio militare accorreva al termine del muro sul mare per il cambio delle guardie e per difesa della costa contro i Liburni che erano forti in mare

Arco Rom.o

L'arco antico nella città vecchia di Timavo si dimostra Romano.

Strade Rom.e

Mettevano capo a Timavo Strade Romane militari.

Una da Segna lungo mare al M. Maggiore poi scendeva Vragna

Altra da Pola traversando il M. Maggiore dirigevasi a Timavo più bassa della prima.

Altre due venivano da Trieste una per Materia e Lippa, l'altra da S. Canziano lungo il corso del Timavo metteva a Feistriz e finiva colla Strada di Adelsberg. Unite le Strade di Trieste e Adelsberg scendevano a Timavo sino a Duino, meno bella della prima Strada marittima.

1853

Le torricelle antiche o castellieri su altare servivano per le Romane guardie Stradali.

Lapide — Altra lapide d'antichità, venne alla luce a Fiume in occasione di fabbriche.

II° L'antica Tarsatica non era nell'odierno Tersatto ma era ove è attualmente Fiume.

1) Nel moderno Tersatto e più tutto il colle non vi è monumento romano se si eccettuano anticaglie smovendo in occasione di un grande lavoro

2) Gli antichi scrittori non indicano che Tarsatica fosse in colle

Diversi itinerari di Antonino

3) L'Itinerario di Antonino enumera i seguenti luoghi di passaggio da Aquileja: Aquileja e Vondes, Timavo (oppidum) Anesica (Senosetsch), ad Malum (sopra il Formione) ad Fluvio (Jablanaz), Tarsatica, ad Turres (5 miglia Tedesche fra Tersatica e Turres) Senia, Arupinum, Bibium, Nonnila, Quadratum, ad Fines, Siscia.
Conosciuto che questa era la strada militare che andava costeggiando il mare da Segna a questo Lido e viceversa, e non essendo Fiume da Segna a Trieste, così dovendo la strada allontanarsi dal mare per salire a Tersatto, così s'arguisce che il luogo di stazione era alla sponda del fiume e quindi Fiume.

4 Claudio Tolomeo che fioriva al tempo di Antonino Pio nel 160 scrive: = post Adriam Italiæ, reliqua Liburniæ, quæ in Illiride est, maritima sequitur ora: Alvona, Flanona, Tarsatica, Senia, Flumen (la Fiumara di S. Vito), Velcera, Senia = Egli nota dopo Alvona e Flanona, Tarsatica, poi la nostra Fiumara, poi Velicara, Senia ecc. — Tuttavia di già della Fiumara e non nel mondo alla quale cita a cui è congiunta, trovavasi la Tarsatica.

5) Meglio ancora spiega Palladio Tuco Padovino, se ora Illirici. Egli scrive = Post Adriam igitur annum, per oram oppida sunt: Alvona et Flanona, altera ad Hadriæ 160 occurrit Tarsatica, Flumen vicinum Germanorum cum anno, quod nunc Flumen vocatur eo ipso anno, quo hæc condebam a Venetis expugnatum et eversum (era l'anno 1509). Abeo mille non amplius passibus arx est in colle, in quam antiquum oppidi ipsius nomen translatum est =.

6) Lo stesso che scriveva nel 1509 nell'anno in cui i Veneziani erano impossessati di Fiume e atterrarono o seco via portarono gli archivi del municipio e dei PP. Agostiniani, determinatamente dice che l'espugnata città di Fiume precedentemente appellavasi in addietro Tarsatica, e che questo nome passò al castello sul colle

7) Gli annali P. Glavinich nel sec 17 scrisse Vita di Santi: Fiume S. Vito, che anticamente si chiamava Tersatica metropoli della Liburnia e soggetta ai principi Ausoniaci

BIBLIOTECA UDINE

7/ [illegible] Tiarna [illegible] Ema [illegible]
[illegible] Ema.

III L'antica Pharas non era ove attualmente è Fiume.

Nel [illegible] Istria (151) [illegible] (719) aggiunse il [illegible] [illegible] Zumodei [illegible] Fiume [illegible]
[illegible] Pharas: [illegible] [illegible] [illegible] [illegible]
[illegible]: per altro aggiunge che [illegible] [illegible]
"non provenga da Tergestio =
Anche il Riger mediando Ughelli in Bribir dice prope Fiumen S. Viti; con prope poteva essere Pharas alla sua latitudine.

IV Esisteva un Vescovo Tersaticense

Questo Vescovado ebbe la sede nel luogo ove è Fiume. Carlo Magno padrone dell'antica Giapidia e Liburnia nell 800 designato ad Tarsatica [illegible] Segna nell 822 o 840 circa: Arbori di Sa. Sett' Ema, [illegible] indipendente. Nell 803 Carlo Magno aggiudicò al Patriarca di Aquileja = i Vescovati; unum Concordiensem, alium Altinensem, Heraclium, qui quod Civitatem novam Istriæ constitutus esse noscitur, quarum Rugiensem, quintum Pedinensem, sextum Tersaticensem = Ottone III° Imperadore confermò nel 996 questa aggiudicazione ripetendo quei nomi di vescovadi. Non è nostra in dubbio l'esistenza di quei due diplomi: ma il de Rubeis nega con pesanti argomenti la verità dei medesimi ritenendoli interpolati.

In vista delle circostanze che dirò appresso, ed in considerazione che i diplomi furono veduti e non condannati dal Palladio, credo che i difetti delle date e delle forme si possano ascrivere al concipiente e che la conferma del 996 equivale a quella dell'803. Abbiamo altri diplomi antiche d'esenzione conosciuta, ove si vede che il donante ed il concipiente eguivalevano alle parole delle date del donatario, e sappiamo quanti cambiamenti nascevano in quei tempi coi vescovadi e loro giurisdizioni.

Il de Rubeis che altri autori non fanno menzione dei vescovadi Altinense, Rugiense e Tersaticense, e che non si conosce esistessero in antichità questi vescovadi: siccome però si da quel tempo appartenevano al patriarcato d'Aquileja i vescovadi di Concordia, Cittanova e Pedena, il diploma di Carlo Magno e l'altro di Ottone parrebbero pur validi per questa porzione. Si sa (Nota aper dir meglio si suppone a ragione) che intorno quel tempo erano grandi pievanie la Altinense la Rubinense, quella nel Carnio, questa nell'Istria, e così poteva essere data origine dell'istituzione di Vescovado; e dopo lo spopolamento del vescovado [illegible] grande pievania la Tersaticense.

Diploma 803 a favore del Patriarca

Confermato nel 996 da Ottone III

Ragioni dei de Rubeis

[illegible] 1853

Pievania Altinense antica che [illegible] da indizi de l'agridolo Antonio [illegible] dalla circostanza che in Udine un diploma di Udine edanco [illegible] Cividale [illegible] Udine.

Comites Parochiani

Una pievania o parocchia Ecclesiastica corrispondeva alla ripartizione territoriale del governo civile, di una cadea o parocchia civile, e vediamo dirsi gli amministratori o prefetti civili d'allora = Comites parochiani.

La prima Modrussa era una pievania, ma nell'amministrazione civile dei Chrobati sovrastava un zupano, che altrove avrebbesi detto Comes parochianus e quella pievania appartenevasi al grande Vescovado Croatiense.

1070 Vescovado Croatiense soppresso, eretto quello di Zagabria

Essendo nell'anno 1070 coll'invasione del Vescovado di Zagabria, cessato il Croatiense, la Modrussa rimase isolata, e fu per molto tempo capitolo collegiato, amministrato dall'arciprevete di Cirpalato sino che nel 1460 e tenuto lo Spalatense per tale, sotto il dominio Veneto, fu instituito un Vescovato di Modrussa ——. Esisteva il Vescovado di Segna prima del 1183; ma in quell'anno appena gli fu attribuita

1460 Istria sotto i Veneti

1185 Vescovado di Segna

sede in Segna con aggiunta d'alcune parocchie che prima appartenevano al Vescovo di Veglia — Era stato instituito nel 1461 un Vescovato di Ottochar che poco ha durato.

1461 Vescovado Ottochar

— Nel Codice Istriano o di Pisano (MSS nell'Istria) del Sec. IX vedonsi gran numero d'Vescovati d'Istria che poco dopo non esistevano più.

Certo, che nella Carpatica, in vicinanza di Lindo, eravi il Vescovado, mentre da Simonna a Segna non vi era altro luogo di qualche considerazione politica o centro di giurisdizione, poteva essere stato un vescovado che avesse giurisdizione di qua e di là nell'Enco, segnatamente di qua nell'Enco nella Carpa e nell'Istria con quelle 16 parocchie cioè a Vragna e Perschecz, le quali poi per lungo tempo appartenevano all'arcidiaconato di Fiume e che in seguito, essendosi limitata la giurisdizione a quella parte soltanto, dove cessato il Vescovado, rimanendovi l'arciprete coll'aggiunto o la grande pievania colle 16 parocchie minore per passare poi alla dipendenza del Vescovo di Pedena o di Pola.

Dico, che il Vescovado Croatiense era là, e in vicinanza di Fiume cioè la Carpatica era qui —, perchè certo non vi è traccia di Vescovo — perchè nei protocolli municipali del 15° secolo non accennasi cattedrale in Fiume — e perchè nel vecchio Statuto di Fiume, il più antico, ma del libro con arcidiacono di giurisdizione, arcipreti 10 Canonici, con 16 Parocchie, e non constando, che mai fosse, anzi trovo e vedonsi memorie fin dal Secolo 13° che lo vorrebbero sempre in Fiume, e trovando nei protocolli municipali del Sec. 16° accennato l'arcidiacono già a' tempi secolari esistito = devo concludere che la sede del Vescovado era qui ove è rimasto l'arcidiacono = Segna Modrussa

BIBLIOTECA CIVICA UDINE

Sulla Giapidia [illegible] che la dividevano in giapidia prima e seconda, forse una Giapidia Cisalpina era nella Diocesi d'Segna l'altra Oltremontana sopra terra Carsica, per la emigrazione etc etc

Sul Fiume Quieto nell'Istria

Era di questo fiume [illegible] nell'Istria [illegible] antichità per la credenza che fosse un ramo del Danubio: nei tempi moderni [illegible] antico nome del fiume, per [illegible] [illegible] [illegible]

Strabone che visse 400 e più anni dopo [illegible] Danubio aveva [illegible]

Scimno 300 anni a.g.C. narra [illegible] un ramo [illegible] ramo sboccava nell'Adriatico, e che questo ramo era [illegible] Celti

Lo stesso Scimno negli Istri riconobbe Traci, [illegible]

I Traci alle spiagge del mare, i Celti nell'interno

Apollonio 300 a.g.C. nel poema Argonautico dice che un ramo [illegible] Istro, sboccava [illegible] nell'Adriatico

Licofronte e Callimaco vennero dopo, ma anteriori all'era nostra narrano che un tempo fiume grandissimo corresse per l'Istria (a giorni d. 4.152) non [illegible] dire che correva ai loro giorni [illegible] ramo dell'Istro.

[illegible] Livio nelle sue Deche (Lib. II C.3) [illegible] sopraterra; ma non è discaro [illegible] sopraterra

Plinio (II.3), parla del Pò, il quale [illegible] acque dell'Adriatico con [illegible] corrente [illegible] le torbide del Pò vengono [illegible] con disturbo della pesca.

Quel fenomeno è memorabile solo per essere unico nell'Adriatico, e solo rimpetto al Pò da una all'altra sponda [illegible] [illegible] del solo Pò.

Cornelio Nipote credeva la comunicazione [illegible] Eratostene e l'Astronomo Ipparco ammettevano la comunicazione; Strabone non [illegible]

Fiume Quieto nell'Istria (Zigno) Atti 1852 p. 49

Scimno 300 a.g.C. accenna i Celti d'Istria

Traci alla [illegible] Celti interni

Apollonio 300 a.C.

Licofronte e Callimaco

Strabone

Livio

Plinio viene

1853

Istro [illegible]

Diodoro Siculo ci ha conservato memoria di fatto da altri non ricordato.

Allorquando i Romani conquistarono la Provincia, udito di questa comunicazione del Danubio, si diedero a cercarla per le loro mire ragioni, e avendola inutilmente cercata credettero i Greci da cui ebbero la notizia ingannati.

Siculo narra che in luogo del ramo del Danubio [illegible] ei lo chiamò anche il nome d'Istro, ma che la sorgente era distante da mare appena 40 stadj ossia 5 miglia romane ossia una lega da 15 al grado. qual distanza non può convenire che al fiume Pruth perchè gli altri sono di lunghezza maggiore.

Le Dragagne il Quieto e l'Arsa hanno corso ostato, ma lungo [illegible] origine [illegible] e Ripetpe.

Il Timavo [illegible] sorge da monte come il Timavo e nasce quale dura in tutto il suo corso.

[illegible] della sua sorgente poteva [illegible] a credere [illegible] delle sue [illegible] e farlo credere che quell'acqua uscente sotterra [illegible] per canali [illegible] Ferronei fino dalle Alpi del Danubio, [illegible] a quella memoria delle antiche sedi dei Traci Istriani.

Gli Istriani del Danubio Empino

Egli è davvero che vari rami del Danubio corressero per l'Istria e correvano in direzione opposta come si vede simboleggiato nelle monete d'Istrione; una quest'Istria dell'Danubio e delle monete non era la penisola dell'adriatico, ma la penisola del Mar Nero alle foci dell'Istro, dal quale prese il nome. [illegible] popolo o la colonia che abbandonate le antiche sedi navigando a ritroso del Danubio e della Sava, valicate le Alpi prese stanza nell'Adriatico, diè alla penisola nostra il nome dell'antica sua stazione, e naturalmente pensata, ed il proposito con [illegible] le tradizioni patrie e le ruminiscenze cerco di applicarle alla nuova patria, come fanno [illegible] e gli Europei che si stabiliscono nel Nuovo mondo.

Loro emigrazione all'adriatico

Nomi del fiume: Istro

Non credo che [illegible] siano [illegible] quale non è dato dagli Slavi, ma più antico della loro venuta da [illegible] ed Istro, Istrione ed Istro.

Pensiamo che all'invece Istro la chiamassero i Celti più antichi dei Traci, e che il nome Istro Istrione glielo dessero i Traci e che il nome Istro non [illegible] per indicare la supposta [illegible] sull'Istro.

[illegible] che non [illegible] Istro [illegible] intorno. Il Quieto [illegible] nome [illegible] Istro [illegible] Istrione ed Istro [illegible] tramandato tramandato, mentre il nome del Istrione ed Istro [illegible] tramandato perchè il primo fu confine della Provincia e dell'Italia romana fino a tanto Augusto e l'altro nè l'Istria [illegible] Augusto in poi. [illegible] fino al [illegible] Istrione, ed [illegible] fiume Istrione. [illegible] ciò è una che Traci e Romani vi dedero importanza a questo fiume. Istro Quieto e l'Istria d'Istrione: [illegible] congiono una cambiatura di cavalli a questo fiume col nome Vango o Nirgum. Un ramo del Quieto che viene da Lanesco a Montona

Confini antichi dello stato di Istrione

BIBLIOTECA CIVICA UDINE

... Venezia, vale da ... (una volta, non oltre) ... Judrio. Judrio è ... nome, da ... e ... il nome dei torrenti ... Beltrame. Torrente ... che ... da Montona al mare, ... non si vede ... e ... Dall'esame ... Judrio ... indicando ... Judrio ... nel Medioevo ... Judrio, ... Judrio ... tutto il nome, ... Judrio ... la Tavola ... Judrio ... Judrio ... scrittura d'Aquileja ...

Sull'Isonzo.

Vedi il Perini indagine del Friuli, fiumi ecc.
e Don Luigi da Monfalcone e leggi ancora le
tracce dell'alveo del Lisonzo che segnano
il corso antico del fiume rivolto verso Oriente
e la sua foce in mare verso il suddetto Gradisca.
Nella sua foce in mare questo fiume porta molta
sabbia, ghiaja, sterpi, ed alberi, che accumulandosi
colà per l'urto contrario del flutto marino, fanno
che la medesima (foce) si restringa e si alzi,
sicchè l'alveo interno col tempo alzandosi pure,
il fiume muta letto.
Il Torre e il Natisone gonfiano assai il Lisonzo;
sicchè quando non vi entravano essi più chiaro
esser poteva, e quelli tanta acqua portare ad
Aquileja onde navigabile rivedere.

Lisonzo

Vedi Perini Indagine sul Friuli

Torre e Natisone

1853

Del Tiliavento delle memorie del Tiliavento Cap. XXVII
Sedime della Stazione Romana della Stazione Tiliavento

Autori che parlano del Tiliavento

Il Tiliavento lo pongono Dione ora Plinio, Pomponio, Strabone, Varrone, Livio, Virgilio, Plinio, Marziale, Claudiano, Ausonio, Servio e gli altri Commentatori di Virgilio. L'Itinerario d'Antonino, quello di Peutingero o Teodosiano.

Stadiano. Tutti i sù lo pongono sempre al di là d'Aquileja. Non stava forse questo fiume già una via militare fra le Colonie Aquileja e Trieste.

Due Medoacis non potevano scambiarsi col Tiliavento essi dopo breve corso non si perdono nel Mare, così pure la Piave ed il Taglia-mento.

I celebri Pomari che stavano presso Adria e le foci del Po furono anche prese per il Tiliavento, confondendole con le Paludi di Grado e di Caorle.

Sua Origine

Da alcuno credesi che derivi dai Laghi di Pietra-rossa e Dobbardo. Da altri originato da un gros-sino che più distante verso Montalcone e Staziano con molto strepito inabissasi sotterra e sparisce. Altri ripetono la sua origine dal fiume Reka che passa di sotto alle montagne di S. Vito più lunge ancora situato. altri dall'Aqua marina entrata nelle vaste caverne sotterranee volatilizzata e quindi sgorgante dolce.

Lago Morile

Il lago Morile giace in quei colli retrosi credesi alimentato dal fiume Vipao quantunque Alti Monti lo dividano dal medesimo.

BIBLIOTECA CIVICA DI UDINE

Breve dissertazione sopra i Fiumi che bagnano l'antica Venezia e sopra i loro nomi.

Non si sa abbastanza capire come abbiano potuto li Autori Scrittori della nostra Venezia essere sì contrarj gli uni agli altri nella descrizione de' Fiumi che la bagnano. Il più antico Scrittore a noi noto che distintamente ci abbia dati i nomi delle acque, che vanno a mettere capo nell'Adriatico, si è Plinio secondo nativo di Verona. Questo Scrittore che fiorisce nel primo secolo dell'Era Cristiana a tempi dell'Imperatore Vespasiano: descrivendo nel suo libro terzo della sua Storia Naturale, la decima regione dell'Italia posta sul Mare Adriatico, cioè la Provincia della Venezia, pel primo fiume, che nomina, pone il Sile, e questo lo fa derivare dalle Montagne Tarvisane. Se questo fiume sia il semplice Sile che al presente scorre per la Città Treviso, e poi và a scaricarsi nelle Lagune o sieno Paludi sopra Venezia alquanto di sotto al passo della Fossetta, v'è stato a nostri tempi una gran questione. Egli è certo che questo Sile partecipa o poco o molto delle acque del Fiume ora detto Piave, il quale nasce nelle montagne sopra una Villa detta Sappada ne' confini della Carnia, e nei principj della Carniola. Giovanni Candido nostro Furlano nè Commentarj d'Aquileja nel libro primo porta ferma opinione che il Sile notato da Plinio sia l'istesso che la Piave nata dal Monte Sellis, da cui credesi aver avuto il suo nome il Sile, e che passando queste acque sopra il Medesimo Treviso per cotale sua scorrenza venga a formare questo Fiume Sile che ora separatamente, e in distanza dalla Piave và da se solo a scaricarsi nell'Adriatico. Questa opinione ha il suo grave fondamento, si perchè le Montagne Tarvisane nominate da Plinio possono credersi essere quelle, ove scaturisce al presente la Piave, chiamandosi anco a giorni nostri Tarvisio il Luogo non molto distante dal detto Monte Sellis, o sia stato creduto anco da nostri Scrittori per l'antico Tarvisio. Sì perchè Plinio dal Sile alla Livenza non annovera altro Fiume di mezzo: onde già d'uopo credere che Piave, e Sile sia una acqua medesima, o almeno sia stata a que' tempi.

1853

Molto lontano dal vero andò Biondo Flavio nella descrizione della Marca Trevisana dicendo che la Piave sia il Fiume Metauro. Per poco che si consideri l'ordine tenuto da Plinio nella citata regione decima dell'Italia continuando dal Mare, e procedendo da Occidente in Oriente col numero di sette fiumi più riguardevoli, come di sopra rendendo al Mare, si troverà che il Metauro sia dopo il Tagliamento, e per conseguenza orientale al medesimo, quando non vogliamo dire essere un ramo del Tagliamento stesso detto da Plinio Tagliamento minore. Per trovare il vero sito dell'acqua allora detta Metauro bisogna trovare il fiume Varamo, che si porta ad ingrossarlo. Alla quale si troviamo anco al presente col vero nome antico con questa sola picola differenza che allora si diceva almeno nel linguaggio Latino Varamo, ed avanzicati con vocabolo virtuale d'una sola lettera sola Varmo. Vinse Sabonio la tradizione che il Tagliamento fiume già grosso si torcesse altri nove nè tempi passati anche un altro alveo più occidentale del presente, e questo forse per il terreno che era di nessuna difesa di Cordonato alla ripa di Porto Buero. Se vera è la tradizione, non vedesi di altra credibile che a tempi di Plinio due alveature nel Mare anche il Tagliamento, e che una si frequentasse con maggiore escrescenza di acque, e l'altra con minore; e questa si chiamasse propriamente il Tagliamento maggiore, e questo il Minore o con altro nome Metauro ingrossato anco dal Varmo.

A chi non piacesse questo discorso non si può dir altro, se non che il Metauro sia il Fiume Stella

BIBLIOTECA CI UD

orientale non di molto al Tagliamento stesso, in cui allora si scaricava il Varmo, anche ora si scarica questo nel vicino Tagliamento. Ciò fanno il concepire la mutazione degli alvei di certi fiumi di non molta conseguenza, potendo calcolare da certi cangiamenti notabili delle inondazioni formare il nativo alveo, e formarne un'altro, e talvolta avendo ciò fatto dagli Uomini per certi loro comodi, o per ovviare a qualche maggiore inconveniente che per troppo le acque del Cielo in queste nostre parti vanno aggravando.

Il Fiume Stella nasce al presente sotto Bivolo in certe Paludi a da certe sorgenti che vengono poi accresciute nell'inverno dal Fiume Corno quando questo scorre con abbondanza di acque, e rendesi navigabile verso la sua Foce nell'Adriatico. Si può anco congetturare che questo fiume sia accresciuto dalle acque sotterranee del Tagliamento stesso, attesa la Natura di questo Torrente atto giàcchè tutte le acque che dalle montagne si scaricano sempre unite nel di lui seno, si vadano poi perdendo nella sabbia più all'in giù, e queste poi contribuiscano molto ad alcune vene sorgenti che danno il nome al Fiume Stella.

Anche se sia però della verità di queste acque egli è sempre un grandissimo sbaglio replica il Candido sopracitato, il dire che la Stella sia l'Anaxo di Plinio, mentre a questo scrittore con sovversione d'ogni buon ordine di Geografia, vorrebbe formato dal Tagliamento alla Stella, a questo anche notato che fosse l'Anaxo. Siccome non è credibile un tale disordine, così egli è certo che

1853

BIBLIOTECA UDINE

S. Anatto non è la Piave, ma questa sopra chiamata da Plinio col solo nome del Lito, o sia da lui annessa nella descrizione di questa Provincia il che è meno credibile.

Eguale se non forse maggiore disordine Biondo Flavio chiama l'Alta di Plinio il Fiume Lemene di Porto Buffaro. Il Lemene trae la sua origine da certe sorgenti della Terra Pedemontana di S. Vito il quale poi ingrossato da varie acque che nel suo corso a lui si uniscono, forma un grosso Canale a Porto Buffaro, e poi procedendo più innanzi atto comodo per la navigazione va a scaricarsi nel Mare. L'acqua, che a tempi di Plinio bagnava, o almeno lambiva l'antica Città di Concordia, e formava Porto, quale ora il Fiume sia il Buffaro, si chiamava Romatino, se questo non è altro certamente che il Lemene col solo cangiamento non già dell'acqua, ma del proprio nome. Se il Lemene fosse l'Alta di Plinio egual disordine avvenne come egli nel descrivere i Fiumi discendo in dietro dopo il Tagliamento dopo essere andato avanti con buon ordine a retto camino. Tutti questi sono disordini patentissimi e noi medesimi possiamo certificarci coi propri occhi, e colla ripetuta scala de' Fiumi, e de' Torrenti che bagnano.

L'Alta è assai più Orientale del Tagliamento e tanto innanzi che viene ad essere quasi vicina all'antica e moderna Città di Aquileja. L'acqua dell'Alta da certuni dei nostri Scrittori viene chiamata col nome di Aneta, nome però di poco divenuto da quel acqua che a giorni nostri si dice la Cervignana, o sia il Fiume di Cervignano, il di cui

BIBLIO CIVICA DI UDINE

cui ponte, o sia la valle detto stretto forma il confine
tra S. Andriano, e Veneto Dominio. A questo ponte
s'imbarcano le merci che vanno per Venezia, e
di là nostre qui vengono condotte per acqua, da dove
poi levate coi Carri vengono trasportate o alla Dog.
gana di Padua, o a quella detta di Udine. Da più
fonti non molto discosti dal Territorio d'Aquileja, cioè
il Candido, trae la sua origine S. Ilia ed il Natisone,
che riuniscono da quali unite altrove in un col fiu-
me si forma il Porto detto Buso. Il Baldasio nel
suo primo nome Forojulienses non discordando dal Can-
dido fa nascere S. Ilia da Faciletto luogo della Nob.
famiglia Antonini, e dal Castello di Strassoldo. Le quali
acque sempre più ingrossandosi vengono a formare
una grossa fiumana navigabile, che poi della
quale v'è ramo Isola detta Lemene. Con ciò vera
ed evidenza convinto di falsità il Biondo nel
chiamare il Lemene di Porto Buso S. Ilia antica
di Plinio vicina ad Aquileja. Così intoppa con
grande intacco della verità ogni Scrittore, che
o senza la notizia locale, o senza le più accurate
informazioni di chi è pratico de luoghi vuol dare
notizia di Paesi lontani, ed allo stesso ignoti.

Ma se S. Ilia errato il Biondo in così scrivere,
errerebbe parimente di molto, ed ecco qualunque
Scrittore Moderno dicesse, il quale nol fatto credesse
che S. Agna Fella fosse Ponte Rotto di Plinio,
ed il Varamo da ello pure nominato fosse la Ga-
stia. Si vede bene quanto fallace sia il giudicio
dell'Uomo quando si vuol procedere o per odio
congetturare, o per instinto di mero capriccio. Tanto
è lontano che la Fella sia S. Andrea, e la Betia
il Varamo, quanto è lontano che la Fella discenda
da

BIBLIOTECA CIVICA DI UDINE

S. Anello non è la Piave, ma questa vgia chiamata da Plinio col solo nome del Lito, o pur da lui esclusa nella descrizione di questa Provincia: il che è meno credibile.

Ma eguale se non forse maggiore disordine Biondo Flavio chiama l'Alta di Plinio il Fiume Lemene di Porto Buratio. Il Lemene trae la sua origine da certe vigenti della Terra Patriarcale di S. Vito il quale poi ingrossato da varie acque che nel suo corso a lui si uniscono, forma un grosso canale a Porto Buratio, e poi procedendo più innanzi atto comodo per la navigazione va a scaricarsi nel Mare. L'acqua, che a tempi di Plinio bagnava, o almeno lambiva l'antica Città di Concordia, e formava Porto, quale ora si dice il Buratio, si chiamava Romatino, ma questo non è altro certamente che il Lemene col solo cangiamento non già dell'acqua, ma del proprio nome. Se il Lemene fosse l'Alta di Plinio egual disordine avvertito correggo egli nel descrivere i Fiumi ritornando in dietro doppo il Tagliamento doppo essere andato avanti con ordine e retto camino. Tutti questi sono disordini patentissimi a noi medesimi, poss'iamo certificarci coi propri occhi, e colla relazione locale de' Fiumi, e da Scrittori che leggiamo.

L'Alta è assai più Orientale del Tagliamento e tanto innanzi che viene ad essere quasi vicina all'antica e moderna Città di Aquileja. L'acqua dell'Alta da certuni dei nostri Scrittori vien chiamata col nome di Aruta, nome però di poco divenuto di quel acqua che a giorni nostri si dice la Cervignana, o sia il Fiume di Cervignano, il di cui

BIBLIOTECA CIVICA DI UDINE

cui ponte, o sia la valle detto Natto forma il confine
tra S. Antonio, e Veneto Dominio. A questo ponte
s'imbarcano le merci che vanno per Venezia, e
di là molte qui vengono condotte per acqua, da dove
poi Canale coi Canali vengono trasportate o alla Pro-
vincia di Padova, o a quella Città di Udine. Da più
fonti non molto discosti dal Territorio d'Aquileja, nella
il Candido, trae la sua origine il Natta ed il Nocenio,
che abbracciano degli amici alcune in un sol fiu-
me si forma il Porto detto Ausio. Il Coltellio nel
Lib. primo non proseguendo non discordando dal Can-
dido fa nascere il Natta da Cividale luogo della Pro-
vincia Austriaca, e dal Castello di Strassoldo. Le quali
acque sempre più ingrossandosi vengono a formare
una grossa fiumana navigabile, che poi della
quale v'è un'Isola detta Lemene. Con ciò verra
ad evidenza convinto di falsità il Biondo nel
chiamare il Lemene di Porto Druso il Natta antica
di Plinio vicino ad Aquileja. Così intoppa con
grande intacco della verità ogni Scrittore, che
o senza la vitione locale, o senza le più accurate
informazioni di chi è pratico de luoghi vuol dare
notizia di Paesi lontani, ed allo stesso ignoti.

Ma se ha errato il Biondo in così scrivere,
errerebbe parimente di molto, ed ecco qualunque
Scrittore Moderno dir sia, il quale volesse credere
che il Lemene fosse l'antico Natta di Plinio,
ed il Varamo da esso pure nominato fosse la Za-
tia. Si vede bene quanto falsario sia il giudicio
dell'Uomo quando si vuol procedere o per odio
congetture, o per instinto di mero capriccio. Tanto
è lontano che la Zella sia il Natta, e la Betia
il Varamo, quanto è lontano che la Zella discenda

da

1853

da Zuglio. Anco questo è un notabile vaglio Zuglio, o sia l'antico Forum Julii Carnico egli è posto nella Montagna nel Canale della Carnia, o sia di S. Pietro che è il Capitolo antico di questa Provincia, ed è questo luogo occidentale di tutto alla Fella. Questa si unisce al Tagliamento sopra la Terra di Venzone e viene a separare il Friuli della Carnia, poiche di qua della Fella si dice ancora Friuli, e di là si dice subito Carnia. Ma è da notare che la Fella viene dal Canale detto del Ferro che è orientale assai rispetto al Canale della Carnia: onde non può mai essere che discenda la Fella da Zuglio.

Lasciato questo vaglio, devo ritornare da Venzone a Spilimbergo che questa sia S. Daniele, mentre questo per testimonianza di Plinio, come ogni altro che egli nomina, è un Fiume che va a sboccare nell'Adriatico, ma non nel Tagliamento, come la Fella ed in distanza dell'Adriatico per più forse di 40. miglia. Se la Fella forse si potesse con verità dirsi S. Daniele, Plinio avrebbe nominato altre acque che questa che da per se sbocca nel Mare; o avrebbe mancato di tutto alle leggi d'un buon Geografo. Perche non nomina il Torrente di Pordenone, la Meduna di Meduno, la Cellina, il Corno ed il Cormor ambedue generati di Brina, acque che per lungo tratto vanno verso ponente e poi verso oriente si dirigono per questa Patria? Perche non nomina il celebre fiumicello della Ledra il quale nascendo sotto Tramonti a passando per Nella Brina va finalmente a por capo sotto Udine dopo il corso di circa otto miglia nel Tagliamento? Perche non nomina la Zellina che verso Mezzano va anche ella a sboccare nel Mare, il Tor-

BIBL. ARCIV. UDINE

riano, la Muzzana, S. Andrea, la Natissa, e molte altre acque dalla Provincia. Tutte queste entrano l'Anio, siccome anco la Zella, e la Retia, perche sua intenzione fu di darci una vista descrizione de fiumi almeno più memorabili, che doppo discorrer o lungo certo vanno da per se a scaricarsi nell'Adriatico come sono il Tilla, o sia la Piave, la Livenza, il Lemene da lui detto Romatino, il Tagliamento, l'Isonzo col Varmo, il Natta, il Natisone con la Nova intorno a vicino ad Aquileja. Questo fu l'ordine da lui tenuto, e con questo ordine si mantengono le acque mentovate colla sola mutazione di qualche nome.

1853

BIBLIOTECA CIVICA

BIBLI
CI
UDINE

Della Livenza

(Manoscritto leggi Magistrato Acque - Vers. 1771 p 315)

«Nasce questo fiume da alcune fontane, che sgorgano intorno il C.° Castello di Meduna, le quali riunite in un solo ramo dicendone, sino a Sacile, ove s'unisce con quella, che deriva le acque del Meschio, che derivano da Cavalletto, e dai luoghi superiori, ed a ponente di Conegliano: seguita di ind' il suo corso passa per Brugnera, Orsago, Cappella, Meduna e Motta.

«Il fiume detto della Meduna, ricevendo le acque di quel Canale Vingenta non poco per lui concorrono anche le acque delle Saline (Caligo) e di altro fiume della Motta ove vanno quelle del Monticano, che hanno origine di sopra di Conegliano, e passando per Oderzo si uniscono alla detta fiume.

Scorre più oltre esta Livenza, passando verso Torre di Mosole e S. Giorgio, ind' per il Canale detto Taglietto e Lagune a Caccia di Caorle in mare per il Porto di Caorle, quando per avanti metteva foce nel Porto di S. Croce. Variando questo sistema al tempo della Regolazione della Piave (1642) anno 1643, ed anno (1673).

che si volle condurre nel Porto di S.ta Margarita, con che seguì anco la divergione di esta Livenza, mediante una intercadura di sopra S. Giorgio di modo che restò perduto il Porto S. Croce.

L'Alveo intercluso riceve le acque dei Navedali e ne vengono dal Porto di S.ta Margarita e dal Canale di Cortelazzo, secondando il moto delle maree.

Serve la Livenza alla navigazione del Friuli e Germania, dividendo in vari siti lo stesso Friuli dalla Marca Trevigiana

1853

BIBLIOTECA CIVICA DI UDINE

1853

BIBLIO
CIVI
UDINE

BIBLIOTECA
CIVICA
UDINE

1853

Dall'origine fino a Pirano
la pendenza dai 5 ai 10 metri
per Miglio Geografico di Mt 1851.85

Da Pirano a Villanova (sulla strada di Parenzo) Dai Mt 4 a Mt 5,

Da Villanova a Lazzaretto dove vede
il carattere di fiume-torrente la sua
pendenza di Mt 1.00 per Miglio
e da Lazzaretto al Mare ha una
impercettibile pendenza facendosi
sentire la marea fino oltre Lazzaretto

La sua velocità superficiale (dove è fiume)
in istato d'magra è di Mt 0.30 e 0.17
per minuto secondo, il quando poi si fa sentire la
marea si riduce quasi a zero. La velocità
massima in istato d'piena è di Mt 0.65
per minuto secondo — Dove è torrente
non si è mai potuto esperimentare sulla sua
velocità.

presso a Ponte il Battistero
ha la pendenza di Mt 0.25 %

Ponte della ferrovia da spalla a spalla lungo Mt 826.80
diviso in 36 campate.
Ponte in legname da spalla a spalla lungo Mt 960.00
diviso in 96 campate.

Mt 220 circa il Ponte che l'Ing. Lindley
progettava nel 1846 allo sbocco di Pirano.

Il Tagliamento dall'origine alla foce estendesi Miglia Geog 100
fino a Villanova ossia per Miglia Geo 83 e dovrebbe prendere fino
larghezza dai Mt 100 ai Mt 2500. a Pinzano Mt 450 { dai 5 ai 10 Mt
da Pinzano a Villa

Da Villanova a Latisana per Miglia Geo 5 è fiume Torrente prende 1 Mt per

Da Latisana al Mare Miglia Geog 12 pendenza insensibile la marea
si fa sentire sopra Latisana. Larga Mt 80

4.50 : 1851

1851 : 4.5 = 1000 : x

1851 | 4500 | 2,431
3702
7980
7404
5760
5553
2070

1000 | 5°
1851

il Pendio è
di 0.35 per

1851 | 500
3702
1298
1295
+8

Dove il Tagliamento ha il carattere di Torrente è in
minare la larghezza e la pendenza, scorrendo ora s
concentrato, ora più placido ed ora diffuso e
sorgo delle isolette inghiaja coperte anche d'e
In via approssimativa la sua pendenza è (

) = Notizie Storiche =

Non dunque non abbiamo precise notizie storiche dell'antico cor
Tagliamento, pure dalle attente osservazioni sulla configurazione
piano della provincia, scorgesi essere il piano desso quasi tutto
delle corrazioni di questo terribile torrente. Quando determin
corso per la strada di Pinzano, sciolti l'alveo nelle materie m
che dapprima aveva depositate sino a che, resa meno la sua

Ora 1853

1807

Estratto dall'Opera inedita di Luigi nella

perchè è più bassa ed il piano è più coltivato della dritta
ove più evidenti si rimarcano l'andamento e le sponde degli
antichi alvei torrentizi, vi giuli congiungono varie forgadi
che vanno di mano in mano ad unirsi ed a formare, tranquilli
fiumi stessa nella sinistra, e Lemene nella dritta, che
altra volta erano alveo fluviale dello stesso Tagliamento.

Scorre egli attualmente nel mezzo degli antichi
suoi corsi, e già il suo letto essendo ormai assai più
elevato di essi, minaccia di rovesciarsi enormemente
dall'una o dall'altra parte, per cui la sinistra essendo
più bassa, come si è detto, è la più esposta. Ecco è
il punto attuale ove deve l'arte procurar di resistere
od almeno ritardare la rovinosa catastrofe.

Codroipo è più basso del massimo fondo del Taglia-
mento al ponte della Delizia M.t 9 circa e Casarsa
al lato opposto M.t 5.e in 6.



BIBLIOTECA CIVICA UDINE

Il Tagliamento — Notizie.

Ha origine dalla agre che scendono dalle falde
Occidentali in Cadore, sbocca nell'Adriatico dopo una
corsa di 110 miglia geografiche con direzione a sud- fino
a Spilimbergo, a sud-ovest da Spilimbergo a Pinzano in
poi a sud-est fino a Villanova, distretto di Por
denone del Friuli, da Villanova all'Adriatico formano
col la provincia di Venezia.

2° Estensione aggregata di 761 fiumi d'acqua normale —
Alveo naturale o artefatto

Fino a Villanova, per lunga circa di miglia
73 di Comune e la lunghezza di [illegible] sud
di 100 a 2500 metri; dalla città di Spilimbergo
metri 45. — Da Villanova al mare ha
metri 80 circa.

La lunghezza dell'alveo fino a Do
negliano suddetto da Villanova al mare
eseguito da scaricatori artificiali interrotti
un pezzo di metri 300.—

3° Profondità aggregata.
Fino a Villanova metri 0,80 circa da 2
metri 5.70.—

4° Velocità della corrente dell'acqua — Diametri
" Tanto al Ponte della Delizia che a Latisana
a distanza decimale
" La differenza fra lo stato normale e la magra
0,60, fra questo e la massima 5.
" Il diario fra le piene ordinarie e straordinarie
" Lo stato ordinario ha luogo in Aprile, Maggio, Giugno
" La magra magra ha luogo [illegible]
" Le massime piene in autunno.
" Le piene sono segnate in primavera dallo
autunno dalle [illegible]

1853

da Ta

BIBLIOTECA CIVICA DI UDINE

Durata varia da 5 a 20 giri.
La portata dell'accrescimento giornaliero
varia nelle piene ordinarie e straordinarie
varia non solo secondo la maggior minore

" più e minor tempo dopo la piena della ago
" elemento in Pietrasanta dello stato del mare
" che potrebbe la sua influenza a fare
" sentire a Pietrasanta.
" In tempi di piena viene
" interrotta la comunicazione con Pietra-
" santa, Gualdo - Pratovecchio e Camai-
" ore per il ristagnamento per la rotta detta
" di Cella Camaiore infelicemente a Mas-
" sajo.
" La navigazione è piena
" nelle ordinarie piene non è effet-
" tuabile.
" Esiste un magazzino doganale sulla
" della Darsena, Pietrasanta e S. Ulivi
" ed altro simile uno Viareggio, al Ponte
" della Darsena un Lottocaffè, a Gualdo
" uno Lottocaffè a Pietrasanta uno Caffè
" e Lottocaffè — a S. Ulivo uno Caffè
" e uno a S. Giorgio, a S. Ulivi
" detto uno Caffè.
" Da Pietrasanta al Cinquale in tem-
" po di piena straordinaria si naviga
" ordinaria
" Le piene cominciano ai primi di Settembre
" e hanno finito, ogni anno.

5.° Navigazione di piena ed.

" Si vuole ma non in guisa da impedire
" la navigazione e traffico dei soli ordinari.

6.° Natura dell'alveo &.

fino a Pietrasanta la natura dell'alveo è
" di sabbia silice da Pietrasanta allo
sbocco sabbionosa argillosa.

BIBLIOTECA CIVICA

" Fino a Verrone trovansi nell'alveo ferri immani di roccia; da Verrone a La Bianchetta ghiaje.

ghiaje, da Valdilana al ponte Mu-
bia e melma.

Dopo la piena del 1851 fu tenuto a Ca-
stiglione che a Cigliolo si fosse degli
esperimenti [illegible] sulla giacitura
del fondo e si convenne che non
avessero sensibili variazioni nel Valga-
mento dello stesso

Dalla origine fino a Verrone scorre ristretto al fondo di angusta
valle di vivo masso, allargandosi la valle occupa in
vari rami tutto il fondo della stessa
fino a Pisano ove [illegible] si ri-
stringe e passa fra [illegible] stretto formato da
due monti. Da Verrone a Vigliano
vengono tre restringimenti alveo inva-
so fra Mondo, Gliaja e Vigliano e tre o quattro slarghi
da Vigliano a [illegible] alternativamente
ingiaiati o marginati da depositi
da S. Giovanni [illegible] è [illegible] rite-
nuto talvolta da argini in terra
e talvolta intercetti al corso sulla
strada e al disopra sulla ferrovia.
a Polvaggio, Annio, Portj, Pisano, Vi-
gliano [illegible] sulla ferrovia a Campo
Pisano e Spilimbergo sulla strada rotabile
muraglioni [illegible] difesa
dove gli abitati e campagne dall'impeto
del torrente

a Vigliano 110

7° Natura delle Sponde e di

...ture esce da Villanova al Lazzaretto,
...a; da Finedo al Mazzo sulla
...rariano in profondità da Mt 180

...congiunto tutta [illegible]
...profondità dai metri 1.80 ai 4 — con
...scarpa [illegible] del 1 : 1½ e 2 per uno
8° Piano sinistro del Po fino a Pavazzano: il terreno è
...coltivato, praticabile, fertile, non [illegible]
...da Pavazzano e da Abano
...con [illegible]; [illegible]
...di paludosi; si pratticano il pesce e
...qui comincia di pianura.

9° Quali sono gli istrumenti principali, i principii
...gli istrumenti fisici, il Barometro, il Degano, il Bussola
...della, il Pluviometro, [illegible] Volta sinistra,
...l'Argine la Cassa [illegible] Volta destra.

Gli Principii sono la Volta di Campigo, del
Mazzo e del Comune

— Luoghi Veneti —

Equilio — Coloni di Terraferma condussero i loro cavalli nell'Isola che si chiamò Equilio per tema di Grimoaldo Duca del Friuli.

Eraclea — Fu la principale città nei primordii Veneti, era posta Livenza e Piave.

Malamocco di fatto da Cherasco d'Oriago nell'[illegible]. la sede vescovile, gli arredi e le reliquie furono trasportate a Chioggia.

Notizie sull'origine dei popoli Slavi.

L'espressione Slavia comparata alle spiagge del nord del Ponto Eusino e il Mar nero sottopone una doppia etimologia dalla parte degl'Italiani: Orientale e dalla parte dei Germani Settentrionale, quella origine non era giammai stata tolta. Verbo il cui senso dovea nell'una e nell'altra gli Slavi appartenere ai Sarmati, popolo nomade probabilmente venuto dal Caucaso, e il loro paese l'appello Sarmazia dal IV° secolo, i Goti, Sarmati divenuti posseditori del loro paese, assoggettarono i Sarmati e con essi i Slavi loro vassalli o servi. Nel 375° avendo [illegible] l'impero di Germanarico, Goti, Sarmati e Slavi caddero sotto il dominio degl'Unni. Alla morte d'Attila trovasse un curioso fenomeno. I Goti liberati degl'Unni, gradatamente fondano [illegible] d'avventure verso il mezzodì dell'Europa, il rimanente della nazione Sarmatica, legione [illegible] fonte di Dengizikh o d'Ermanarich (figlio d'Attila capo degl'Unni che si sottrassero all'impero Greco) [illegible] confusero fra le orde unniche mentre gl'altri popoli germani, che avevano potuto restare [illegible] come dominatori della Slavia, erano rimpiazzati a quella forza di resistenza che spinge [illegible] i Germani tutti d'Italia: i Slavi non avevano più padroni, e si trovarono liberi senza aver [illegible] operato per divenirlo. Ecco un esempio che corrisponde [illegible] della terra che loro appartenne [illegible] nome che da lì detti Slavi ebbero.

Ma significa questo nome di Slavo — Slava nell'antico idioma russo, Schiavo presso i Greci e Romani [illegible] la comunità regionale ne trae l'etimologia dalla parola Slava [illegible] equivale a gloria; ma questa parola deriva da Slova, come la vera latina forma [illegible] viene da Fari (parlare) (a) Laverio e la parola del paese usano in ogni [illegible] o in un popolo. L'interpretazione la più sentita del nome di Slavo o Slovo è [illegible] di chi ne fa la parola, che parla l'idioma nazionale della razza, o per una [illegible] relazione di termini che giustifica questa interpretazione lo Slavo è quello che non parla niente niente, letteralmente il muto. La lingua e il linguaggio di riconoscimento dello Slavo, è per essa. Ne il sentimento della fratellanza li mantiene

(1) Il primo annale di Napoli, Storia [illegible] Neapol; popoli ne Greci e Romani che erano Slaveni e Schiavini. L'uno e l'altro confondono [illegible] più tardi gli Slavi.

1853

(2) La Slova parola l'l è espresso e la pronuncia con un suono gutturale che i Greci volgare possono rendere per dl o Khl, e Nestore rendono per th: si trova Sklavoi nella ortografia di molti nomi dove la parola Slavo entra come componente.

BIBLIOTECA CIVICA UDINE

tra tutte le regioni della razza, qualunque fosse la diversità della civiltà o della condizione politica. Tale unità razziale si mantenne a noi al di là dalla Dal=
matia fino alle regioni polari, tale ancora noi la vediamo all'aurora della sua redenzione alla libertà. . . . . .

Negl'ultimi anni del secolo quinto [illegible] Slavi in tre grandi rami divisi anche
quelli in confederazioni e tribù. Gli Sclavi e Rui fiumi che erano al Nord [illegible] ra
no degli Anti, e, mescolati ai Russi, arrivano per mezzo i popoli finnici e orga
rici. All'ovest si trovano il ramo dei Veneti o Vendi, che appoggiati al Bal
tico, continuano al Nord coi Finnesi e Finni d'Europa, al mezzodì coi Germani;
questo ramo fu conosciuto da molto tempo dai navigatori greci e dai viaggiatori
romani. Tra questi due, si trovava un terzo ramo, portante un nome derivato da
quello della razza stessa, i Sloveni o Slaveni, che appaiono un ammasso di tribù
libere senza organizzazione particolare; ciascuna di queste divisioni principali
aveva il suo modo d'azione sull'aggruppamento dell'Europa e il suo futuro destino. Mentre
gl'Anti, cercando a valicare i Carpazj dalla parte d'oriente, giungevano alle popolazioni
vicine, e attaccavano l'impero Romano per il Basso Danubio, i Vendi all'occidente de'Car
pazj, stavano coi popoli germani della Turingia e Boemia. I Sloveni intermediarj,
trovandosi stretti al piede di quella catena, che i Greci guardavano bene, la gettarono a dritta e a si
nistra, unendosi ora ai Vendi, ora agl'Anti, così si trovano mischiati in tutte le imprese della
loro razza sull'alto Basso Danubio.

I Slavi erano appena di statura [illegible] ma robusti e di carne, abitu=
ati a lunghe marcie sotto [illegible] di acqua, contro il caldo, [illegible] ripo. Per le
paludi, [illegible] si mantenevano [illegible] respirazione. Avevano più forza che prontezza
intelletto, fermezza e costanza di [illegible] e di una [illegible] delle donne [illegible]
Naturalmente fieri, gelosi d'ogni comando estraneo, [illegible] avevano [illegible] la fede,
[illegible] stato d'agitazione abituale [illegible] di fierezza selvaggia, debolezza [illegible] stupi=
dezza orribili supplizj come pure quello del palo [illegible] un [illegible] punto [illegible] popoli [illegi=
bili] orientali. Il guerriero Slavo, montando un [illegible] tutto nudo, un lungo coltellaccio nel fianco
e nella mano un mazzo di giavelotti, il di cui ferro era avvelenato, assomigliava
a un cacciatore di uomini. Non conosceva la guerra in squadrone serrato, ma volentieri
in [illegible] imboscate, o strisciando sul ventre fra le erbe, a piccole giornate cercava [illegible] fiume
o una palude, sperando coll'aiuto d'una canna [illegible] gettarsi [illegible] sopra
tutta preda. [illegible] Le donne in molte tribù erano comuni, e spesso [illegible] il matrimonio.
Un [illegible] di religione mescolato di feticismo, con [illegible] rozzissime [illegible] dimostra=
vano pochissimo [illegible] dualismo orientale.

V. e VI. Secolo. Dall'Era V. Volg. V. di Procopio.

Gli ultimi anni del V° e i primi del VI° Secolo videro [illegible] Slavi [illegible] Venezia [illegible] Nel 517 [illegible]
Varono la Grecia fino alle Termopili, e l'Illirio fino all'Adriatico. [illegible] Giustiniano [illegible]
vano le loro [illegible] nella Grecia, per [illegible] fortificò [illegible] di difesa tra il Danubio e l'Emo.

Anno V — N.° 52.

Sabbato 24 Xbre 1850.

L'Istria

Esce una volta per settimana il Sabbato. — Prezzo anticipato di abbonamento non vi è pagato ed altri che alla Redazione

Il giornale l'Istria continuerà nell'anno ventuno alle stesse condizioni

---

Leggende antiche di Aquileja

Il Sig.r Vincenzo Zandonati di Aquileja ci comunica gentilmente la scoperta di frammenti di Statue, e due leggende incise su pietre sepolcrali.

L'una e l'altri i nessi registra:

D. Cominio
Minervio
Anni XX
Cominia Mater
Pissima
F. D.

L'altra è di persone servili, e volentieri la riportiamo perchè scrive alla latina la voce Conservo, la quale espressione vorrebbe dagli Aquilejesi collocata così dicde occasione a pensare che li accennate le consolo

Appuleio
Synhistor
Conservo
Pissimo

Lettera

Del Sig.r Francesco Almerigotti
Nobile Giustinopolitano
Al Sig.r Andrea Baroncini Nobile Tergestino. Sopra l'antica Corografia della Città di Trieste

Dunque anco voi siete nel numero di tutti gli altri Historiografi, i quali credono che quelle grandi e magnifiche, che dal Tagliamento fino al nostro Formione si estendono, appartenessero anticamente ai

BIBL... C... UDINE 112

ai popoli Carni, e che l'odierna città di Trieste descri-
ta da Strabone nel Libro V. qual colonia militare
situata nel mezzo del lido Istriano da quella stessa, ch'
ei descrive in seguito nel Lib. VII. col nome di Tergest
quel villaggio de' popoli Carni? Perdonatemi, ma
in errore è un Letterato vostro pari fa un gran torto
a sè stesso, alla propria patria, ed al più rinomato
fra tutti gli antichi geografi personaggio in questa
sedenya.

Vi amo, e vi stimo, e perchè temo che con disprez-
del vostro nome stato per prendere qualche impegno coi pu-
blico con una tale proposizione, ho cercato di subore qualche
breve periodo di tempo alle mie applicazioni per emitte in
questo foglio alcuni riflessi in forza dei quali spero
toglierui dall'inganno col farui conoscere la differenza
retra l'una la predetta città di Trieste, e la Villa di Tri-
gesta che voi confondete.

Cercheremo dunque prima di tutto la brevità, acc
che lo scrivere non stancasi la convenienza di una lettu
ra, ed a dal fine prendono Strabone non meno li più
antichi geografi, che riputati sono da tutti gli eruditi
non meno che da voi di più veridici testimonj ch'
bia l'antichità.

Silace Caridiano [1], Simmo da Scio [2], Catone negli
tegnono, che li Veneti erano confinati con gli Istri; il
luogo della loro reciproca confinazione precisamente no
lo deduce dai primi, ma da Strabone [4] non meno che
da Livio [5] chiaramente ci vien dimostrato nel fiume

---

1) Sil. Carid. in Peripl. Post Venetos sunt Istri, & Flu-
vius Ister.
2) Sim. Sc. Enetis finitimi sunt Thraces Istri dicti,
Duae vero apud illos sunt Insulae Sitae.
3) Cat. in Epist. Venetia est omnis ora circa finum mon
4) Strab. Lib. 5. Ergo quae Transpadum sunt, Veneti &
Istri incolunt usque ad Polam.
*) Idem Lib. 5 Post Timavum usque ad Polam Istro-
rum litus est, in medio Tergestae Castellum est.
5) Liv Dec. 5, Lib. 1. Prefectus ab Aquileja Consul
ad locum Timavi castra posuit ..... & naves ad

pro

proximum portum Ultrivo magno commeatu mutuae
omnia huc in castra supportabantur — in Histriam
hunc praesidium Italicum repentina Cohors Ita-
centina opportuta inter mare & castra.

Temevo chiamato Veneto da tutte le antiche dottrine
Questo fiume lio ad or controverso, il quale era dan-
tico confine de' Veneti, come avverte il Maffei, dividen-
do li Veneti stessi dagl' Istri, dividea per conseguenza
l' Italia dall' Illirico, insegnandoci il predetto Strabo-
ne, [1]) " che la prima parte dell' Italia è la premme
" sotto posta all' Alpi sfila fino alla radici dell' alpi
" stesse, abitata da Galli, e dai Veneti, ed altreli che li
" primi nel lido Illirico confinanti con l' Italia, e con li Carni erano
" gli Istri, fra i quali si distende Aquileja
" Aquileja descrivendola fuori de' Veneti confini quel
" tempo degl' Illirici abitatori dell' Istria, come legge
il Sabellico [2]), in quel modo che dall' altro lato de'
Veneti ci descrive Ravenna qual città de' popoli Um-
bri.

Da quelle dottrine, e da tutte le altre descrizioni
d' Italia fatteci da Strabone, che potete leggere e
rileggere attentamente nel libro 5.° una verità inne-
gabile a voi forse fin ad or sconosciuta, verrete
in prima luogo a rilevare, quel è che l' antica
Italia da Strabone descritta nella prima sua fron-
tiera cispadana estendendosi non altrepassava a destra
strione le radici dell' Alpi, ed ad oriente il con-
fine de' Veneti: dal che ne viene per conseguenza che
al di fuori dell' Italia stessa situati fossero li
Carni, e gli altri popoli al pari, e così pure la Colo-
nia d' Aquileja, la quale nel lido istriano all'
Italia istessa contermine, dovrete necessariamente
considerare, quand' anco nel citato passo Istro, e
non Istria fuor di ragione leggere voi vogliate.

Ciò conosciuto per vero come a mio credere è
verissimo, potete ormai comprendere che li Carni
nulla avevano che fare con Aquileja, e con l' odierno
Trieste, avvvalendo anco a' tempi dello stesso Strabone
3) nella medesima situazione in cui sono presentemente
vale a dire nell' Alpi Carniche appartenente all' odierno
Friuli, dove per le addotte dottrine, e per tant' altre

da

BIB... L'UNIVE...

da me esposte nel mio critico ragionamento l'antico Ellade
debbiamo considerare.

1) Strab. Lib. 2. Prima pars Italiæ est planities
sub Alpibus sita ad intimum Adriae sinum. Idem
Lib. 5. Mediam fere Padus dividit, una pars Cispada-
dicitur, altera Transpadana, illam Gallicae, & Ligu-
sticae gentes colunt, hanc Galli & Veneti. Idem
Lib. 4. in fine Haec quidem de montibus Alpium,
ex radicibus autem alpium incipit Italia.

Idem Lib. 5. Post infimas alpium radices ejus
pars hac aetate Italiam vocant initium est. Idem
Lib. 7. Docuimus in Italiae descriptione primos in
Illyrici ora maritima esse Istros conterminos Italiae
& Carn. Idem Lib. 5. Aquileja .... potest emporium
Illyrici gentibus Italum accolentibus: hi ferunt mer-
nas merces, vinum in lignea dolia, corribus impositum
olcum. illi mancipia, pecora, pelles. Extra Venetiae
quidem fines Aquileja est.

2) Sabel. Lib. 1. pag. 328.

3) Strab. Lib. 5. Duae transpadum sunt Veneti, & Istri
incolunt usque ad Palam; supra Venetos siti sunt
Carni, Taurisci, Medoacki, & Sinori.

Ma voi a tal passo dopo d'aver letto, e riletto le
dottrine predette sarei potuto ritrovare in esse cosa alcuna
che voglia a rivocare in dubbio queste mie considerazioni,
obbiettarmi vorreste, per quanto mi raffigure, la con-
fusa descrizione, che ci fa Plinio della decima regione d'
Italia detta la Venezia, nella quale ci legge.

„Notisco cum Timavo profluente Aquilejam Colonion
„duodecim millia passuum a mari sitam. Carnorum hec
„regio finitaque regioni Japidum amnis Timavus, Co-
„stellum nobile vino Aucinum.„ Che se ciò è vero, come
io mi vado raffigurando, vi domando cosa mai pretendereste
d'inferire dalla descrizio medesima? vorreste forse a vo-
stro capriccio con questa, e con le altre dianze brevi
esposte dottrine formare un pasticcio con vari ingredi-
enti, come fecero il Sigonio, il Cluverio, il Cellario, ed
il Briezio e tant'altri discordando fra di essi col
introdurvi chi un sapore, e chi l'altro; oppur
vor

...reste con l'autorità di Plinio forse credere con menzognero. Strabone e tutti gli altri scrittori che si rappresentano gli Veneti, sempre con termini di Veneti.

Perdonatemi, se non avete a sufficienza visto in questo argomento, mentre se avrete esaminato in ogni sua parte le da me esposte dottrine e troverete che niuna fede si debba prestare Plinio posto in contradizione con esse, nemmen per ombra vi cadrebbe in mente un tal pensamento.

Infinite sono le ragioni per le quali non ho egli creduto presso gli eruditi, ma ciò nulla ostante io non voglio essere con lui di diverso, come vorrei essere voi cogli accennati scrittori, che tanto sempre prima di lui vivono, imperciocchè avendo a tale giustificazione chi di protesta di voler seguire scrittori non già politici dell'Italia fisica e d'un giusto di due regioni, delle quali mi fanno vedere non possono essere derivate, ed avendo ei espresso che descrivendo egli il seguito di torni quei popoli delli Alpini, ed avendo colà volendo la sua mira di descrivere quei popoli, detto decimo regione li comprendevano, regione quale che si legga, "Eamorum hic regio, finesque regioni Capidum, vare, e li Capidi in detta decimo regione erano compresi, restando così combinato l'indicata distanza di dodici miglia da noie, concludete con lui stesso, e confermati dai suoi insegnamenti con quelli di Strabone, e degli altri antichi scrittori, ne' quali devono d'intendere per dilucidare le oscurità e confusioni di Plinio, come vogliono tutte le regole di buona critica.

Da queste dottrine che diversamente fin qui dette non possono essere conciliate da niuno, che

BIBLIOTECA CIVICA DI UDINE

mente adunque, come voi ben vedete, ai... agli Istri, e non ai Carni appartenesse la Colonia d' Aquileia, ed altre quella di Trieste, la quale maggiormente si ravvicina nella storia [illegible] da, secondo questa ipotesi, che.

---

1) Plin. lib. 3, cap. 19. 20. In Mediterraneo regio... decimaa... Euganeorum Verona, Julienses Carnorum. Incolae Alpium multi quorum fed Alpha.... Tadocrini, Varr, Menocaleni juxta que Carno quodam Taurisci appellati, nunc Norici.

voi dar vorreste alle descrizioni di Plinio ed onta delle più venerabili antiche dottrine

E voglia il vero quand' anco supporer vogliam negare tutti li predetti Scrittori, che ci rappresentano li Veneti confinanti agli Istri, e quelli ancora che chiamano Veneto il Fiume Timavo, che voi volete con manifesta ingiuria confinare nelle fonti di Quino, fra gli Istri, e li Carni di Aquileia imaginati, qual dunque aver potete, che la surrepentia Colonia di Trieste non fosse nell' Istria compresa, allorchè due scrittori maggiori d' ogni eccezione, quali sono Livio [1]), e Strabone [2]), fino al Timavo stesso ci rappresentano estesa l' antica Istria, descrivendoci espressamente ci seguito esso Strabone [3]) la Colonia, sopra dedotta nel mezzo del Litorale Adriano.

Io per dire il vero non veggendo qual rifugio aver possiate in un argomento di tanta chiarezza, a quest' ora [illegible] per credervi già in cammino con il pensiero per l' Alpi Carniche per ricercare i vestigi della predetta Via di Tergesta, ma con l' antichissima colonia di Tergeste confondere volete

BIBLIOTECA CIVICA

vate, ma perchè taluni mi danno a credere, che voi
persistendo nell'opinione vostra siate per rispondere
mi, che il più volte mentovato Strabone riguardan-
do due tempi diversi chiamò villaggio de' Cormi ciò
che fu Tergeste, ma avea prima chiamata Colonia
degli Istri, leggis sporre le considerazioni sulle
armi in di questa vostra diffinizione, che per mio
intendere è un errore molto peggiore del primo.

Infatti qual ora supponere si volesse ciò che voi
vi andate immaginando per adattare alla vostra o-
pinione le dottrine di Strabone, supponendo altresì
dovrebbe in vista mostrare di tenuti ignoti che
abbiamo di lui diligenza nel notificarci con simili
variazioni, che tutte tre le volte, che nominò egli
per vostro intendere la stessa Trieste, abbia voluto a
dalla nostra dilettare di notificarci il suo cambiame-
to di castello degli Istri in villaggio dei Cormi, ov-
vero di villaggio de' Cormi in Colonia degli Istri per
riserbare a voi dopo tanti secoli l'onore d'illumi-
narci e di espurgarlo dalla vergognosa taccia di
contradicente a se stesso. Ma ditemi vi prego per
cortesia: in qual tempo vi figurate voi che l'odier-
no Trieste fosse un Villaggio de' popoli Cormi? Io
già preveggo che questa mia ricerca non sarà da
voi degnata nemmeno di risposta, mentre se mi di-
cesse un egli fosse villaggio de' Cormi, allorchè lo stesso
Strabone scriveva, vi rifiuterebbe ogni Grammatico
dicendovi che ogni parola del tempo in cui scrive,
quando dice "a Timavo usque ad Polam Histrorum
littus est, in medio Tergestinae Castellum est. E

dove

altre varie
a; da Spine
variate:

dove altrsì dice: "Ergo quae circumpadum sunt, Veneti & Galli incolunt usque ad Alpes; supra Venetos ait sunt Carni, Cenomani, Medoacki, & Sinobri,,; "Vi rinfaccierebbero Dionisio Afro [4]), e Velleio Patercolo

---

1) Liv. loco cit. Lib. 5'
2) Strab. loco cit. Lib 5'
3) Strab. Lib. 5' loco cit.
4) Dion. Af. de situ orbis. Ubi habitant Adriam mare in finum finitimum Aquilejensi, ubi condita est Urbs Tergestorum, vicinus in finibus norus.

lo [1]) suoi contemporanei scrittori, descrivendola l'uno qual illustre città, l'altro qual antemurale d'Italia assieme con Aquileja, chiamato da Strabone. [2]) colonia de' Tauristi.

"Vi rinfaccierebbe Appiano [3]) rappresentando la qual colonia saccheggiata dai Giapidi al tempo d'Augusto il quale ciò si accorse a ristaurare le mura, ed a rifabbricare le antiche torri di demolita d'Esercizione [4]) che in detta città si conserva, e si denota in contonoya Svetonio [5]) rappresentando: lo stesso Augusto a preferire le colonie con l'Illirico confinanti. Vi rinfaccierebbero finalmente tante Romane Leggi, che la denotano qual Repubblica, non che Plinio [6]) e Tolomeo [7]) che in seguito la indicarono qual colonia, che nelle spiagge del Tergestino stano fino al Formione stendevasi, comprendendo in se le genti tutte nelle spiagge stesse situate, come si denno a conoscere il posizionamento [8]) seguito nella valle di Risano, e tradizionale giurisdizione di quella sede episcopale [9]).

Che se poi mi dicesse che Strabone volle indicare, negli antichi tempi ella fosse un villaggio de' Carni

di

vi rintraccierebbe distesamente non Pos. ogni Grammatico
ma chiunque ha letto l'autore, osservò, che Strabone
parla altresì del tempo in cui scrive, laddove adduce
ci volendo un'altra cosa, per la quale passando il
promontorio, ch'è la più bella parte delle Alpi
dice! "Paritor a Tergeste Agro Carnico transmittitur
est ad paludem Lugeum,,; nè in ciò avrebbe
voi un ripetere, quando non vogliate che Strabone
egli abbia un linguaggio al di fuori del suo
costume ovvero che i suoi testi in ogni codice siano
alterati.

Ma di qual antico tempo è il Carso di Salvi,
volete voi che egli parlasse, di quello forse che vor-
rà con pur immaginarsi a capriccio, figurando con
mente poetica qualche estrema, che corrisponda alla
strana vostra opinione?

---

1) Universale Pannoniæ & Dalmatiæ omnibus
tractus ejus gentibus in societatem additis
nos petere Italiam decrevisse juntam sibi
Vasconis, & Tergestinis confinio Vellej. Paterc.
2) Strab. Lib. 7. Ex Aquileja descendentibus Nau-
portum, ad quem Rhedae perducuntur, ea
vero est Taurisc orum Colonia.
3) Qui in Alpe. Japodes facto in Aquilejam
impetu, ac Tergestinæ Coloniæ direpta exci-
se Caesarem.
4) IMP. CAESAR CON. DESIG. TERT. III. VIR. R P.C.
ITERUM. MURUM. TURRESQ. LECIT.
5) Suet. in vita C. Aug.
6) Plin. Lib. 3. Cap. 18. Tergestinus finis, Colonia Tergeste,
7) Solom. Lib. 3. Cap. I. Tergestum Colonia Fornionis
fluvii Ostiæ.
8) Agel. inter Grade.
9) Vald. Hist. Lib. Cap. 5, Cart. 75.

---

1) Giulio Cesare il qual visse anni 36 prima di Stra-
bone ne' suoi Commentari ci dinota Trieste qual colonia
de' cittadini Romani, e Cicerone contemporaneo dello stesso
Cesare al riferir di Sacrinio 2) la nomina con onorefi-
cenza

BIBLIOTECA CIVICA DI UDINE

cenza egualmente che Padova. Qual dunque sarà mai questa antica epoca, in cui si figurate, che la colonia fedele fosse un villaggio de' popoli Cenni, e che i Veneti fossero ai giorni delle spiaggie fra li Veneti, e gli Eftri

8) Sennno da Scio, il qual visse anni 128 prima di Strabone, descrivendoci come ci è vedato tutti gli abitatori delle spiagge Istre, ci rappresenta gli Eftri predetti confermini alli Veneti, e similmente ci rappresenta negli epitomi Catone, 4) il qual visse anni 182 prima dello stesso Strabone.

5) Lo storico Livio descrivendoci la guerra fatta agli Eftri dai Romani anni 199 prima di Strabone ci dimostra parimente ci allora confinati li Veneti con gli Eftri, li quali si estendevano fino al predetta fiume Timavo.

6) Erodoto padre dell'antica Storia il qual visse anni 491 prima di Strabone, dimostrandoci pres mio credere gl'Eftri quai popoli, che si vantavano di essere stati coloni de' Medi, li abbia prossimi ai Veneti. Ed è pur riferito Sillace Caridiano 7), il quale visse anni 548 prima dello stesso Strabone nel suo Periodo del mare abitato parimente a quei tempi ci rappresenta, come si è veduto, gl'Eftri confermini ai Veneti; che se ciò a voi non bastasse, ed immaginaui voleste ad esaminare le memorie de' tempi mitici, non potete dottrine ritrovate in Berolo, in Apollonio Rodio, e negli altri scrittori, che ci dimostrano il viaggio argonautico, le quali ci dimostreranno fin dall'età più rimota questi due popoli confinanti; laddì non vi resterà tempo, nè luogo, in cui possiate immaginarvi fra di essi in queste spiaggie marittime situati li Cenni.

Ma che giova ch'io mi trattenga più a lungo in queste considerazioni, se a vista di queste dottrine dovrete ormai coll'immaginazione vostra aver rimosso da Aquileja, e Trieste li Cenni predetti, dove li avete fino ad ora creduti, rintracciando per conseguenza nell'Eftri Cenni che le vestigia della predetta Tergesta, di cui il

---

7) De Bello Gallico Lib. 8. Jul. Caes. Cap. 14 e Plinio ad Colonias Civium Romanorum duxerat, ne quod simile ei commodum accideret deceptione barbarorum hac

Lu

superiori acttote Tergestinis auidiphet, qui repentino
latrocinio, atque impetu erant oppressi.
2) Pan. da Scio loco supra cit.
3) Scim. da Scio loco supra cit.
4) Cat. in Epit. loco cit.
5) Tit. Liv. loco cit.
6) Erod. Lib. 5. Horum finis proxime accedens ad Eu-
tol, qui sunt in Adria, cos quoque se. Colonos
alle Lorum dicere.
7) Sil. Carid. loco cit.

Solo nome di villaggio below dovrà a mio intendere per forza conoscere dalla colonia di Trieste trapiantata, e diffondersi, cioè, e non di Cormi, e non di Corni nella colonia di Trieste.

(Continua) Il seguito deve leggersi nell'annesso 1853 dell'Istria.

Castellieri istriani

Il Sig.r Adolfo de Morlot, del quale abbiamo già a fare menzione in questo giornale, l'uomo che della provincia, ci comunicò gentilmente un' Estratto degli Annali dell' Istituto geologico nel quale registra il riconoscimento da lui fatto di opera fortificatoria dei tempi romani posta nella Wochein presso il luogo di Vitnach o piuttosto di Bitnje nella vallata della Sava superiore, sopra collina calcarea prospiciente il lago, alta 260 piedi, che si stende dall' altipiano che fa cortina alla vallata e avanza in mezzo a questa. Della quale posizione il Morlot dice non darsi in tutta la Wochein sito migliore per collocarle un campo fortificato nella valle, alla quale parve di chiuder e la comunicazione. 1853

Quest' opera è formata da recinto murato, intonacato in maniera poste per adoperare le pietre in costruzioni recenti, di forma che sarebbe stata quadrilatera tutta, se la forma del colle non avesse in più parti impedito; nel recinto si vede

BIBLIOTECA CIVICA DI UDINE

un ingresso, certo; sembra che ve ne sieno un secondo, che dubitiamo; nell'interno vi sono tracce di due abitazioni, e vi si rinvennero monete dei tempi imperiali da Augusto a Costantino. Le dimensioni dell'area sono, il lato minore 44 tese metriche, il maggiore 74; la superficie noi la calcoliamo di 5000 pertiche romane quadrate. Il de Morlot non indica più dappresso la destinazione di questo fortalizio; però fra le sue considerazioni sulle miniere di ferro, ignote ai celti, o trascurate, utilizzate dai Romani, ne prende di una delle quali egli lo prende argomento.

Noi crediamo di riconoscere nel fortalizio della Motta un vero Castelliere di media dimensione, e ne abbiamo conferma dal nome che gli diamo di Gradez o piccolo castello, e di Gradez di Castello dei pagani nome, questo secondo, che indica sempre luogo di Romani. Il sistema di fortificazione mediante Castellieri che abbiamo riconosciuto nell'Istria, non è particolare di questa provincia, ne abbiamo veduti anche altrove nella Carnia, nell'Istria, però veduti da lontano, senza agio di poterli esaminare. La notizia data dal de Morlot, corrisponde anche per altri numeri alle condizioni dei Castellieri, ed a quella facciamo plauso di cuore.

BIBLIOTECA CIVICA UDINE

Prospetto Statistico delle Provª del Friuli = pubblicato nel compartimenti Territoriali della Provª Ven
Puntata VI Parte I del Bollettino delle Leggi ed atti Ufficiali per le Provª Venete anno 1853

	Numero dei Comuni aventi	Nomi per Distretto	Popolazione	Superficie

Corpi politici di popolazione non minore di 5.000.000.

Nuovi elementi di geografia di Adriano ed Eugenio Balbi Torino 1851 un vol.

Stati e regioni	Popolazione	
Impero della Cina	170,000,000	
Impero britannico con tutti i suoi possessi	160,000,000	(compreso l'impero Anglo-indiano)
Impero Anglo-indiano	126,000,000	
Impero Russo (coi possessi)	66,000,000	
Confederazione Germanica	44.500,000	(compreso [illegible])
Impero francese (coi possessi)	39.000,000	
Impero d'Austria	38.300,000	
Impero turco (Europa, Asia e Africa)	35,300,000	
Impero giapponese	25.000,000	
L'Unione (Stati Uniti)	22.000,000	
La Monarchia Spagnuola (coi possessi)	20.000,000	
La Monarchia Prussiana	16.180.000	
La Monarchia neerlandese (coi possessi)	15.000,000	
Il regno annamite	15.000,000	
Il regno di Persia	9.000.000	
Le due Sicilie	9.000.000	
L'Unione Messicana	7.200.000	
La monarchia portoghese (coi possessi)	6.000,000	
L'impero di Marocco	6.000.000	
L'impero del Brasile	5.000,000	
La Monarchia Sarda	5.000.000	

della Provª 1853

89
39
24
19
19
15
10
18
5
6
8
4

BIBLIOTECA CIVICA UDINE

BIBLIOTECA UNIVERSITARIA

glianza. Conviene quindi rifondere il reso-conto e sottoporlo di nuovo alla revisione della Giunta, per poi pubblicarlo con le osservazioni della Giunta e le controsservazioni della Presidenza come di metodo.

È facile a vedersi come gl' imbarazzi della Società, dei quali la Presidenza è chiamata responsabile, provengono dalla esazione delle tasse sociali. Preghiamo i Socj a fermare l' attenzione loro su questo argomento, ed a contribuire tutti ed ognuno al buon fine di togliere la possibilità di ricadere in perdite così deplorabili. La Presidenza ha provveduto coll' unificare l' amministrazione, confidando al Segretario anche l' esazione. Ma il Segretario non può portarsi alla porta di ciascun socio per esigere le tasse, è peritoso nell' affidare ad altri i bollettarii, e spera che col lieve incomodo d' ogni Socio di portare o di mandare o di spedire colla posta l' importo della tassa d' associazione per semestre o per anno anticipato, si giunga ad ottenere notabili vantaggi non tanto per l' amministrazione ma per l' intera Società. Date dunque o Socj questa prova d' affetto all' istituzione, e di fiducia, non mai demeritata, al nuovo amministratore.

IL TAGLIAMENTO

inferiormente al ponte della strada ferrata.

Chi dal ponte della strada ferrata volgendo le spalle ai monti s'affaccia al Tagliamento scorge un distanze? — E tutti quegli abbassamenti prodotti dall' aqua qua e là nella ghiaja che si diriggono verso la destra sponda, e quell' arco che va sempre maggiormente distendendosi a destra, e quei banchi che in mezzo all' alveo si prolungano s' allargano e si alzano, cosa significano?

E lo strignimento, diceva fra me, e lo strignimento dell' alveo al ponte della strada ferrata sarà innocuo per noi? — Io non sono idraulico; ma osservo che tutte le correnti d' aque anche piccole che stringonsi fra le *teste* di un ponte ed espandonsi ai lati depongono al di sotto un banco di sabbia o ghiaja. Non può essere altrimenti. Le aque strette ai fianchi si alzano di livello superiormente al ponte. Dopo breve corso espandendosi liberamente perdono la loro velocità, e quindi depongono le materie che aveano smosse. Di più, infrenate in parte le aque dalle due *teste* innoltrate nell' alveo, si muovono per un poco con due correnti convergenti, le quali, secondo il mio vedere, devono al di sotto del ponte rallentare il corso della corrente di mezzo. E questo rallentamento, se ha luogo, contribuisce al maggior deponimento di materie. — Nè mi si dica che l' enunciato effetto delle aque venga impedito col tirare all' ingiù del ponte delle scogliere, o degli speroni, che accompagnino le correnti ed insegnino loro la strada; giacchè le correnti faranno per tutto quel tratto quello che fecero sotto il ponte, e non si avrà che allontanato dal ponte l' accumulamento delle materie per alcune centinaja di metri. E queste materie quante saranno? Figuratevi che sotto il ponte producasi in due o tre anni l' abbassamento di un metro, il che è probabile, l' alveo superiore quante materie

e mezzo, il quale giace fra S. Paolo e Morsano, e dopo il corso di poche miglia si scaricheranno di nuovo nel Tagliamento. Ma quel vecchio alveo ora è quasi tutto ridotto a coltura. È frastagliato da fossi, da arginelli, dà prominenze parte naturali, parte costrutti dalla mano dell'uomo. In quel vecchio alveo trovansi mulini, case coloniche, piccoli paesi. Carbona, S. Paolo, Bolzan, Mussons sono piccole frazioni che traggono sussistenza dai terreni formatisi in quell'alveo, e che hanno in gran parte le loro case in quell'alveo stesso. Le aque invadendo quelle antiche loro pertinenze non scorrerebbero, sul principio almeno, se nonchè con difficoltà. Andrebbero quindi ad allagare i territorj dei paesi vicini. Ciò è certo, perchè il fatto lo ha provato. Nelle famose piene del 1823 e del 1851 le aque straripate del Tagliamento occuparono quell'antico alveo innondando i sunnominati paesetti, e non trovando per esso libero lo sfogo, si precipitarono in tutto il territorio del Comune di Morsano, coprendolo in tutti i punti: sicchè le case, i campi e i prati di Bando, di Saletto e di Morsano ebbero a soffrire danni immensi. Era uno spettacolo commovente il vedere dall'alto quel mare improvvisato, l'udire lo strepito delle maggiori correnti, lo scorgere l'affanno degli abitanti costretti a portare il bestiame minuto al primo piano delle case, ed a sospirare per 24 ore che sembrarono eterne. Nel 1851 la Comune di Morsano ebbe a spendere molte migliaja di lire per riparare alla meglio le strade rovinate. Quasi tutti i piani terreni delle case dei paesi allagati, nell'umidità che conservano, ricordano quell'allagazione. E i campi? È vero che in molte situazioni l'aqua ingolfata depose della belletta, la quale non è cattiva; ma dove la pendenza traeva le maggiori correnti, il terreno ch'era smosso per la recente seminagione del frumento venne portato via intieramente col letame e col grano. E notisi che dove il terreno arativo in quelle località viene asportato occorrono ben molti anni di lavoro e molto concime prima che il *sottosuolo* acquisti la necessaria fecondità. E le radici dei gelsi e delle viti comparendo alla superficie vengono quindi smosse, tagliate, o lacerate dall'aratro; per cui quelle piante intisichiscono, od anche periscono. I campi, che in quelle località trovansi depressi e poco feraci, s'indicano dagli abitanti siccome campi rovinati dalle allagazioni del 1823, e del 1851. Calcolate ora le strade arate, rotte, bucherate, i ponti rovesciati, le case rese malsane, una quantità di campi impoveriti, di gelsi e di viti quasi scavati, e poi ditemi se il danno di queste allagazioni sia da non curarsi, se si possa dormirvi sopra. — Ricordatevi poi che la Comune di Morsano non ha la facoltà di assorbire tutte queste aque, o d'incatenarle o di farle sparire. Le lascia andare. E quindi i territorj comunali di S. Michele, di Fossalta, di Teglio, e qualche cosa quello di Cordovado devono riceverle. È vero che dopo Morsano le aque si allargano e trovano un piano di declivio più dolce: ma appunto perchè il declivio è minore, correndo meno, saranno sufficienti a coprire la maggior parte di quei territorj. E poi se invece di un parziale straripamento, come avvenne nelle due epoche sopraindicate, succedesse un *disalveamento*, come andrebbe la faccenda?... Orrendamente male per il territorio di Morsano; ma non sarebbe da ridere neppur per gli altri territorj.

Se poi lo straripamento, o, peggio, il disalveamento si effettuasse nel tratto di sponda che da Rosa giunge alla strada ferrata, il guajo farebbesi immensamente più grande. Una piccola parte delle aque dirigerebbesi per un avvallamento solcato da una piccola aqua, detta Rojatta, il quale avvallamento da Rosa discende giù parallelo al Tagliamento tenendosi a poca distanza da esso. Quelle aque andrebbero ad occupare il vecchio alveo di cui sopra si è parlato. La maggior parte poi delle aque piomberebbero nell'alveo antichissimo che cominciando al di sopra di S. Vito continua nella direzione delle frazioni di Rosa, Braida, S. Sabina e Gleris. Ma quell'alveo, siccome abbandonato da molti secoli, è tutto ridotto a coltura. Le aque quindi non trovando libero sfogo andrebbero ad occupare uno spazio immenso. S. Vito con tutte le sue frazioni verrebbe allagato. E chi potrebbe in tal caso calcolarne i danni? Dopo S. Vito la naturale pendenza del terreno porterebbe quelle aque nel bacino del Lemene. Unitesi a quelle di Gleris scorrerebbero fra Ramuscello e Bagnarola, e quindi fra Bagnara e Cordovado. Avvi fra quei paesi una landa di ghiaja quasi scoperta, la quale conserva tuttora le forme di torrente. È poi irrigata quella ghiaja da molte aquerelle che unitesi al di sotto di Cordovado formano il placido Lemene, fiumicello che alimenta molti mulini, e in parte corre in mezzo alla città di Portogruaro, e in parte diramandosi e ricongiungendosi l'abbraccia; fiumicello che unitosi poscia al Reghena portasi lentamente al mare. Ora se la spaventosa massa delle aque del Tagliamento rigonfio, od anche una metà, un terzo, un quarto, avesse ad invadere il piccolo bacino del Lemene, che ne avverrebbe?..... Se bastano molte volte gli scoli delle campagne, che mettono nel Lemene e nel Reghena, a formare a levante ed a ponente di Portogruaro due specchi di aque che sembrano due laghi, cosa faranno le immense correnti del Tagliamento?.... Se occorrono parecchi giorni perchè il Lemene smaltisca quelle poche aque, quanti ne vorranno nel secondo caso?.... E quelle aque rigonfiate per mancanza di canali di scolo quanta pianura non allagheranno? Io credo di non esagerare se asserisco che tutto quasi il distretto di Portogruaro verrà allagato e danneggiato.

Ho io detto troppo? Nol credo. Quelli che conoscono la destra sponda del Tagliamento convengono in ciò ch'io dissi, e chiamati ad esternare la loro opinione riconosceranno le imminenti rovine che minaccia il Tagliamento. Quelli poi che abitano nei paesi minacciati e che non hanno percorso quella sponda, vi si portino, esaminino, e conchiuderanno che non c'è da dormire. Tutti gli avvallamenti formati da antiche correnti che s'allontanano dalla destra sponda cominciano a picco-

BIBL. CIV. UDINE

lissima distanza dalla sponda stessa. La sponda è formata da letto abbandonato, quindi da sabbia e belletta, e in qualche luogo da ghiaja. In molti punti poche piene basteranno a corrodere quella friabile materia e a portare le aque nei suddetti avvallamenti. E allora chi le trattiene? Pur troppo in faccia a Rosa il fatto è prossimo a verificarsi!

Esisteva un argine di terra antichissimo, il quale partiva da Valvasone, veniva giù a levante di S. Vito e di Morsano e continuava fino a Cesarolo, avendo una lunghezza di circa venti miglia. Veggonsi tuttora in certi punti le traccie di quell' argine; ma per la trascuranza dei preposti alle Comuni e per la stolta ingordigia dei confinanti nella massima parte spari. Ora quell' argine non sarebbe da rimettersi, perchè troppo lontano dall' alveo attuale del Tagliamento, e specialmente perchè sentenzierebbe la rovina di tutti gli edifizii, casali e paesetti che giacciono fra la linea di quell' argine ed il Tagliamento. Di più è tanto grande lo spazio occupato dal Tagliamento che non v' è ragione di offrirgliene a nuove invasioni. Si deve anzi tentare di fargli rigurgitar almeno un poco di quel tanto che ha ingojato.

Presentemente la destra sponda non è difesa che a Rosa in via provvisoria, e in faccia a S. Paolo con un argine di terra poco distante dall' alveo.

Cosa si potrebbe fare per tentar almeno, senza rischio di spese gravissime, di tenere in freno lungo quella sponda il Tagliamento? — Rispondere in modo da soddisfare a tutti quelli che su questo argomento nutrono e manifestano opinioni innumerevoli, varie ed incertissime, è ardua impresa. Arduissima poi diventa quando chi scrive non ha nè titolo, nè incumbenza, nè diritto alcuno d' imporre ad altri la propria opinione, quando dai messeri della scienza si può dirgli: *Attendi ai fatti tuoi.* Tuttavia essendomi azzardato di alzar la voce per dire: *guardatevi,* mi credo anche in dovere di aggiungere: *per guardarci dovremmo fare così e così.* Se nei miei pensieri non iscorgerete scienza, troverete almeno buon volere.

Un argine di terra che fiancheggiasse la destra sponda, tenendosi alla distanza media di 200 metri circa dall' alveo attuale, sarebbe la prima opera da imprendersi. Quell' argine dovrebbe partire dalla strada ferrata, abbracciare l' alveo sunnominato, attaccarsi all' argine ch' esiste già in faccia a S. Paolo e prolungarsi al di sotto per altre due miglia in difesa delle frazioni di Bolzan e di Mussons. Troverebbesi così legato colle arginature erariali che cominciano a Villanova e fiancheggiano la destra sponda fino al mare. Quest' argine non avrebbe scopo offensivo per la sponda sinistra, e terrebbe frattanto preservati i nostri paesi da visite spiacevoli del grande nemico che ci sta minaccioso in faccia. E qualora per qualche piena straordinaria quell' argine in qualche punto cedesse, avressimo delle parziali allagazioni, ma non un generale straripamento. Nè alcuno si spaventi figurandosi spese favolose. Soltanto in faccia a Rosa occorreranno lavori di qualche entità; e ciò perchè le correnti si sono già accostate all' avvallamento di cui sopra feci parola. Per il resto non si tratta di argini sopr' aqua, come sono quelli dei fiumi. Si tratta di un argine che sta lontano dall' alveo, ch' è basato sopra un suolo per la massima parte prativo, di un argine che complessivamente esigerà l' altezza di un metro, di un *rivale* di terra, in una parola, simile quasi a quelli che si fanno per difendere dai danni i campi e i prati. Dove il Tagliamento è largo un miglio non può alzarsi molto quell' aqua la quale in faccia a Latisana, correndo meno, trova sfogo in un alveo di 200 metri.

Lungo la sponda destra fiancheggiata dall' argine si dovrebbe determinare una zona di ghiaja da destinarsi a bosco. A quella zona converrebbe unire l' altra zona di terreno posta fra l' argine e l' alveo, e non peranco rovinata dalle correnti. Questa duplice zona dovrebbe essere posseduta, o parzialmente o in società, dai primi possidenti dei paesi vicini e da quelli specialmente che sarebbero per aver danno se il Tagliamento straripasse. Sembrami che in questo modo i lavori di difesa e d' imboscamento prenderebbero vita certamente. E qual meraviglia che dopo pochi anni fossimo per ottenere doppio scopo, vale a dire, difesa la sponda e resa utile col bosco e col prato! Ma, si dice, occorreranno grandi lavori per rendere boschiva la landa ghiajosa. Non è vero. Chi si mettesse in capo di costruire solidi speroni, dispendiose scogliere, irriterebbe, per così dire, il gran bestione, il quale, se pur rispettasse quelle opere, si vendicherebbe certo in altri punti. Ho veduto io stesso far deviare delle correnti del Tagliamento con semplicissimi lavori consistenti in alcuni pali piantati a colpi di mazzuolo alla distanza di un metro, legati con virgulti ed elevantisi un piede appena sopra la ghiaja. Interessa molto lo studiare il luogo in cui si devono fare questi piccoli lavori. Le correnti vogliano essere dolcemente deviate, non fermate di fronte. È come della medicina la quale ajuta la natura, non la sostituisce. Guai a chi lavora dove i sassi sono grossi! Getta e tempo e spesa. Quando giunge verso la riva la ghiaja minuta è segno che l' aqua ivi va perdendo la sua velocità. Allora con piccoli lavori si doma la corrente, la quale depone sabbia ed indi belletta. Ottenuto ciò, l' imboscamento è facile. Per il modo di praticarlo vorrei che si leggesse attentamente quanto sta scritto nel Bollettino 19 Decembre 1859, dove porgonsi dallo scrittore, ch' io suppongo il nostro secretario, istruzioni pratiche di sicuro effetto.

Prima, o contemporaneamente ai lavori d' imboscamento converrebbe prendersi cura di far isparire, od almeno diminuire i banchi di ghiaja e sabbia che stanno in mezzo all' alveo, ed obbligarli a portarsi verso la sponda a riempiere quei gorghi larghi e profondi, nei quali le aque precipitandosi con veemenza corrodono, o minacciano di corrosione la sponda stessa. Costui sogna, si dirà, o si figura che ritornino al mondo i ciclopi. Non vi spaventate. Intendo che questo lavoro venga fatto per 99 cen-

BIBLIOTECA CIVICA DI UDINE

vasto spazio di ghiaja solcato irregolarmente dalle correnti, terminato ai fianchi da terreni in gran parte prativi, ma coperti qua e là da sabbie e da sassi. A destra quel vasto spazio va espandendosi sensibilmente e formando un' arco, il quale comincia al ponte, ha la sua curva maggiore in faccia a S. Vito e termina presso la frazione di S. Paolo; arco ch' è lungo sette miglia circa. A sinistra la sponda presenta una linea ora ritirantesi, ora espandentesi nella ghiaja, e in complesso essa pure una curva assecondante l' andamento dell' alveo: peraltro non tanto spiegata da compensare l' allontanamento della sponda destra. Tanto è rimarchevole la differenza delle due curve che il Tagliamento in molti luoghi è largo più che un miglio.

Lasciamo il ponte e camminiamo un poco sulle ghiaje. La passeggiata non è nè amena nè agevole, ma ora la si può fare a piedi asciutti fino alla frazione di S. Paolo. Io l' ho fatta e fui compreso da gravi apprensioni. E perchè? Perchè da tutti quasi i punti dell' alveo, voltandomi a destra, dominavo coi miei occhi la pianura adiacente, e mi attendeva che le sponde dovessero ascondermela. Oibò! Saliva talvolta sopra banchi di ghiaja e di sabbia evidentemente più alti delle sponde. — Adesso capisco, dissi allora, perchè avviandomi da terra alla sponda destra del Tagliamento mi si presentava allo sguardo il bianco della ghiaja a mezzo miglio di non manderà? E se presentemente l' alveo inferiore al ponte trovasi già ingombro di banchi immensi di ghiaja e sabbia, dove si depositeranno le nuove materie? E l' aqua scorrendo già sopra un piano che è complessivamente al livello delle sponde dove si scaricherà?

Percorriamo ora la destra sponda dal ponte della strada ferrata fino alla frazione di S. Paolo, ed osserviamo il piano dei terreni adiacenti. Per tutta quella linea le pianure vicine all' alveo offrono un pendio sensibilissimo in senso contrario all' alveo stesso. In alcuni punti avvallamenti profondi ed ampli partono pressochè dalla sponda e s' allontanano. Non avvi un rigagnolo che metta foce nel Tagliamento; ma invece a poca distanza sgorgano spesse sorgenti d' aqua, le quali fuggono dal loro genitore e lo dimenticano. I terreni di questa sponda sono tutti composti di ghiaja, sabbia e belletta, segno evidente che risultarono dalle deposizioni del torrente, e che quasi tutti in passato formavano parte dell' alveo.

Ora che avverrà se il Tagliamento abbandonerà il suo alveo e precipiterà, come pare, sulla destra sponda? — Se lo straripamento effettuerassi nel tratto di sponda che per la lunghezza di tre miglia circa, partendosi da S. Paolo alle vicinanze di Rosa, che sta in faccia a S. Vito, le aque invaderanno il vecchio alveo da esse abbandonato da due secoli

Prospetto Statistico delle Prov.e del Friuli = pubblicato nel compartimento Territoriale delle Prov.e Ven.e

Puntata VI Parte I del Bollettino delle Leggi ed atti Ufficiali per le Prov.e Venete anno 1853

Distretti	N.o dei Comuni per Distretto	Numero dei Comuni aventi: con ragioneria Municipale	Ufficio Notarile	Ufficio Postale	Consiglio Comunale	Comune Giudiziale	Montare per Distretto: della popolazione	dell'Estimo	Numero delle Partite	Popolazione nel Capo Distretto ed ammessa Frazione	Superficie per Distretto: in Pert.e Censuarie	in Leghe Tedesche di 15 al Grado	in Leghe Austriache di Miglia 25 di 14.6459 al grado
I. Udine città	1	1	—	—	1	—	23,692	577,265:10	11	23,692		1.08	1.03
II. Distretto	14	—	—	14	14	—	33442	660.732:19	25			5:71	5:44
	15				15		57,134	1,237.997:29	36				
III. S. Daniele	11	—	1	10	11	—	25,350	399,058:35	24	4615		4.55	4.34
IV. Spilimbergo	12	—	1	11	12	—	31,576	301,110:40	18	4991		9.58	9.13
V. Maniago	11	—	1	10	11	—	21,308	140,734:11	14	4674		10.90	10.40
VI. Aviano	3	—	1	2	3	—	12,549	177,873:12	12	6286		3.95	3.76
VII. Sacile	5	—	1	4	5	—	19,224	294,986:77	12	4596		3.45	3.29
VIII. Pordenone	11	1	—	10	10	1	35,749	563,202:13	28	6722		6.36	6.07
VIII. S. Vito	10	—	1	9	10	—	25,173	413,884:29	20	7644		4.49	4.28
IX. Codroipo	7	—	1	6	7	—	19,346	358,764:25	17	4135		3.92	3.74
X. Latisana	8	—	1	7	5	3	15,146	297,114:04	12	4353		3.45	3.76
XI. Palma	11	—	1	10	8	3	23,516	525,085:95	17	3683		5.18	4.94
XII. Cividale	16	—	1	15	15	1	36,502	669,276:28	26	6478		8.09	7.71
XIII. S. Pietro	8	—	—	8	8	—	14,399	108,042:16	3	2799		3.30	3.14
XIV. Moggio	7	—	—	7	7	—	13,310	72,320:04	6	3415		8.61	8.21
XV. Rigolato	7	—	—	7	7	—	8,980	76,613:71	7	1276		5:13	4.89
XVI. Ampezzo	8	—	—	8	7	1	10,561	83,100:93	8	1882		7.26	6.92
XVII. Tolmezzo	15	—	1	14	14	1	22,531	179,226:28	14	3692		8.37	7.98
XVIII. Gemona	8	—	2	6	8	—	24,214	209,668.82	6	6634		1.93	1.70
XIX. Tarcento	9	—	—	9	9	—	20,009	211,311:31	6	2882		2.67	2.55
		2	13	167	172	10				Totale		111.48	106.28
		182			182								
Totale	182						436,697	6,369,369.43	286				

Popolazione in altri Comuni e frazioni annesse – Anno 1853 –

Sedegliano	3181	S. Giorgio di Nogaro	2877	Rivignano	2366
Tricesimo	3177	Prata	1918	Pozzuolo	2951
Venzone	3047	Arzano	4219	Reana	2935
Osoppo	1883	Caneva	4298	Trivignano	2211
Resia	2962	Polcenigo	4050	Cassacco Schiavonesco	3168
Faedis	3298	Budoja	2944	Medun	3227
Sesto	3348	Bonzuera	3336	Cavasso	2315
Porcia	2906	Montereale	3750	Tricesimo	3148
Zoppola	3764	Ragogna	2911	Vito d'Asio	2700
Casarsa	2424	Tagagna	3447	Cordenons	4334
Pavia	3537	Montegliano	3481	Valvasone	1463

Popol.e Comuni fuori della Prov.a 1853

Ceneda	7989
Vittorio	5239
Conegliano	6204
Belluno	12949
Cividale	3499
Oderzo	5745
Motta	4810
Portogruaro	7828
Pieve di Cadore	3195
Treviso	22116
Sappada (forma il Com.e nel Distretto di Comelico Pr. di Belluno)	1268
Basiano	12,344

= Comuni aventi il Titolo di Città con regia col Dr di Concessione =

Sacile per Dispaccio Governativo 1833, 3 Febbrajo N 1899 senza Congreg. Municipale

Pordenone X Dip.ne Gov.o 1840, 30 Gennajo N 3639 con Congr. Municipale

Cividale X Dip.ne Gov.o 1842. 1 Xbre N 41618 senza Congreg Municipale

Conegliano X Dip.ne Gov.o 1835. 13 Marzo N 7762 con Congreg Municipale

Ceneda X Dip.ne Gov.o 1835. 23 Luglio N 23751 senza congreg. Municipale

Feltre — non è indicato il Dr senza Congreg Municip.

Portogruaro X Dip.ne Gov.o 1835 26 Xbre N 40662 con Congreg. Municip.

= Sono anche città regie Belluno, Adria, Rovigo — Oltre le città capo Provincia, Bassano e Città Regie

Statistica delle Prov.e Venete - Anno 1853

Numero	Indicazione delle Provincie	Distretti	Comuni	Popolazione dei Capo Provincia con Sobborghi	Popolazione Provincia	Estimo di ogni Provincia	Parrocchie	Superficie in miglia italiane
I	Venezia	7	53	106,533	295,339	6,258,002:73	163	48.93
II	Verona	11	113	57,054	310,733	8,948,772:95	257	50 14
III	Udine	19	182	23,692	436,697	6.369,369:43	286	111.48
IV	Padova	8	104	53;993	317,882	8,854,692:78	267	36.93
V	Vicenza	10	124	34,045	328,284	8,871,106:12	226	47.53
VI	Treviso	8	104	22,116	298,482	6;398.094:20	275	43.
VII	Rovigo	8	65	9.796	176;814	5,034,284:70	96	29.02
VIII	Belluno	7	68	12,949	160,582	1,487.434:58	109	57.81
	Totale N°	78	813.		2,314,813.	52,251,757:49.	1679.	

Da note di Gaetano Valussi Nob. Fondatario nel T.° 7.mo della miscellanea Bini nell'Archivio Capitolare di Udine =

= 1551 7 Agosto = Fatta la descrizione del n.° delle anime che si trovano abitar al presente la città di Venetia et primo

Homini n° 48332
Donne n° 55422
Putti n° 49923
Ebrei n° 902

Anima in tutto 154579 Non si comprende in questo numero li Frati, Monache nelli lochi circonvicini, ne Forastieri, ne quelli stanno per le Osterie.

BIBLIOTECA CIVICA DI UDINE

Alpi orientali altezze

Il Monte Canin ——— Piedi 7,000
Monte Terglu ——— " 9,300
lo Schlusnick o Schneeberg " 8,400

Passi più frequentati

Passo di Monte Croce Piedi 5,100
Colle di Saifnitz o Passo di Tarvis " 2,700
Il Predil ——— " 3,900

Monte Canin guarda già la
Save e l'Isonzo Piedi 8,000

Sulla Carnia (dell'Anno 1853 N66.

Sua superficie di fondi perduti in Reste Cens.e N 859 853 1:42
inoltre " 1218054:89
in tutto N 2077906:31

La parte bassa pedemontana della Carnia celebrata
da Cesare 800 metri; a mezzo monte N 1400, alle
vette esterne oltre 2000 metri.
La Carnia conta 150 villaggi distinti in 31 Comuni denominati
Cadini, popolazione 53 mille, alleva 15/m bovini, 400 cavalli e
muli, e presso che 18/m caprini e pecorini. (Giov. Batta D.r Lupieri).

BIBLIOTECA
CIVICA
UDINE

BIBLIOT
CIV

(Tratto da livellazioni dell'Ufficio delle R.R.C.C.ie di Udine e da quelle degli Ingg.ri per la M.I. Ferrovia)

Livellazioni Stradali nel Friuli riferite alla Comune orizzontale del Mare adriatico.

Strada Da Ospedaletto a San Daniele fino al Ponte della Delizia

Ospedaletto	207.m sopra comune dell'adriatico
Ponte sulla Ledra	160.m
S. Tomaso	184.m
Piazza di S. Daniele	248.m
Villanova	150.m
Ponte della Delizia	80.m

Strada dal Confine Illirico verso Cogoroito per Cividale a Udine.

Confine Illirico	234.m 30
Belfiore	180.m 30
Ponteacco	190.m 80
S. Pietro	170.m —
Ponte sul Natisone di S. Quirino	148.m
S. Quarzo	144.m 30
Cividale	133.m —
Ponte Ellero	108.m 90
Tovv. Malina	104.m —
Remanzacco	110.m —
Tovv Torre	110.m —
S. Gottardo	111.m —
Udine Porta Pracchiuso	111.m —

BIBLIOTECA DI UDINE

I. Strada del Confine

Confine Illirico verso Visco per Palma S. Vito, Portogruaro e Motta.

Palma	24m.—
Ponte del Cumor	36.40
Codroipo	39m.30
Ponte Tagliamento ossia della Delizia	50m.—
S. Vito	29m.80
Portogruaro	4m.—
Motta	8m.—

II. Strada da Udine per Palma - S. Giorgio di Nogaro a Portogruaro.

Udine Porta Aquileja	106m.20
Molini Paparotti	87m.—
Lauzacco	62m.
S. Stefano	60m.
S. Maria	50m.
Mereto	38m.
Spalti di Palma verso Mereto	27
Spalti detti verso porta Mariano	24
Portogruaro	22m.
Torviscosa	23m.

N.B. Da Udine a Palma le altezze si desumono dal progetto per la R.a Str. Ferrata

BIBLIOTECA CIVICA UDINE

Strada

Da Udine per Codroipo - Pordenone =
Sacile a Godega.

Udine Porta Cussalle	107.35
Campoformido	79.—
Boreglianzetta	54.70
Zompicchia	44.20
Codroipo	39.30
Ponte Corgatto	49.30
Ponte Tagliamento	50.—
Bivio per S. Vito	45.—
Casarsa	41.60
Orcenico	32.80
Ponte sul Meduna	26.—
Pordenone	26.50
Ponte Noncello	33.90
Sacile	25.60
Ponte sul Meschio a Bonisiolo	40.—
Godega	49.—

BIBLIOTECA CIVICA DI UDINE

— Strada di Pontebba per Ospedaletto, Collalto
e Udine.

Ponte di Pontebba	563.60
Ponte di Rio Saalt	518.90
Ponte a Rio di Muro	467.90
Galleria di Dogna	426.40
Vidali di Dogna	410.20
Chiusa	379.40
Campolaro di Chiusa	374.60
Cacasola	368.10
Villanova	362.80
Ponte Peraria	341.—
Resiutta	312.70
Ponte sul Fella	315.30
Ponte di Moggia	304.50
Rio Taglietto	264.20
Piani di Portis	254.10
Portis	241.10
Venzone	228.40
Ospedaletto	207.10
Ponte sul Ledra	176.70
Artegna	201.40
Magnano	191.50
Collalto	190.40
Tricesimo	191.50
Ponte Tricesimana	163.—
Ponte di Adegliacco	140.20
Paderno	121.20
(Chiavris)	114.80
Udine-Porta Gemona	112.—

Udine 8/bre 1851

Popolazione di Udine nel 1857

Non compresa la guarnigione, nè la gioventù che si trova raccolta
in Udine per oggetto di studii, secondo l'anagrafi più recente
del 31 Ottobre 1857 il Comune di Udine contenea 25,486
persone delle quali 2,054 (civili 1164 maschi e 890 femmine)
forestiere. Delle altre 23,532 erano assenti 385 (238 maschi
e 147 femmine) appartenevano alle frazioni aggregate al
Comune 2,944 (1,499 maschi e 1455 femmine) all'esterno
della città 2,097 (1,470 maschi e 1,129 femmine) restano
nell'interno 17,681 (8,124 maschi e 9,257 femmine) oltre ai
forestieri sopraccennati, agli studenti ed ai militari.

(Dall'Annotatore Friulano 1858. N° 2.)

BIBLIOTE... Cl. ... UDI...

Barcelona

BIBLIOTECA CIVICA DI UDINE

BIBLIOTECA
UDINE

Città d'Ungheria

N.B. = Solitamente le Città Ungheresi hanno tre nomi.

Sabaria — oggi Steinamanger, credesi patria di S. Martino.

Alboreale — oggi Stuhlweissenburg.

Strigonia — Gran Arcivescovado

Jaurinum — Giavarino ossia Raab — Giör

Colocza —

Murta — presso Essek.

Sirmia —

Lo stesso nei Vescovi Principi di Lubiana:

Lavant (1856) l'attuale principe Vesc.° è pure amministratore del Vescovado di Leoben.

Sekau (1856) l'Attual Vesc.° è Ottocaro Maria d'Attems

Gurk (Principe Vescovo, risiede a Klagenfurt

Posonium — oggi Presburgo

BIBLIOTECA CIVICA UDINE

BIBLIOTECA CIVICA DI UDINE

BIBLI
CT.
UDINE

BIBLIOTECA CIVICA DI UDINE

1483.

Descrizione di alcuni luoghi del Friuli.

Dall' Itinerario di Marin Sanuto. Padova 1847. 4°
impresso in terraferma coi tipi di Gio. Battista Zambeccari

1483.

Da la Motta.

Motta

La Motta è castello picolo, circonda mezo mio, à vilote 3 [illegible] che fa [illegible] 1483
di tre porte, di fabrica, di la da mezo fiume è una parte di Cargo, [illegible]
del Montegan. Ha per [illegible] Alvise Zane; ha [illegible] muraia dove habita
el Podestà; el castello non è murado, ha 8 fameglie dentro.
Della Motta è [illegible] Francesco Michiel che l'ha in feudo con [illegible]
e ritto [illegible] della Signoria.

Alla motta vi è una [illegible] con arma Condulmer e S. Marco di quella casata.

Antonio Condulmario Pretore 1476.

[illegible]

Da Porta Buffolè.

Porto Buffolè

Ha per Podestà Nicolò Zorzi, è murato el castello in debolissima [illegible]
la roza è diruta. Ha da [illegible] la Trivisana e quella di Friul ha vi [illegible]
XL di [illegible] nella [illegible], dove fanno [illegible]: Val 1484 [illegible] 5 dei
[illegible] in publico [illegible] Sebastian Novello da Vettimo Lauda,
e [illegible] del martedì al venerdì sato, e fatto il [illegible] da Benedetto
Trivisan en Rezador de Comun, e [illegible] in Rezado ottene de [illegible]
tra [illegible] in piaza S. Marco, vien a Cegadina [illegible] qual [illegible]
Da Porta a Sacil è miaa 8 e de intra [illegible] la porta Nuova dove [illegible]
Friuli una torre. Ha per [illegible] S. Portonario.

Da Sacile.

Sacile

Sacil è [illegible] Podestà e Capit. Victor Marcello fo di Lunardo. Ha da
giurisdicio, tre [illegible] di sopra, [illegible] 2 de' Caldiveri. Ha bella pia
za, el palazo della ragione e loggia [illegible] Podestà Marco Pizzamano.
S'ebbe Sacile nel 1419 e fu [illegible] Podestà Dolfin Venier. Passa per [illegible]
Livenza a S. Zuane di Brialto, dapresso la Porta nuova [illegible]
Quel [illegible] del castello è roina da [illegible] del Senato fu demolito al tempo de' Turchi.

BIBLIOTECA CIVICA DI UDINE

Santo de protettor S. Nicolò; ha sotto la chiesa, situata su la piazza, un castello
giurisdizion assai forte dove risiede il podestà. Vi è la residenza ogni dieci.

Caneva

Lontano due miglia da questo è il castello di Caneva, divisa in
podestà Monte Tagliamento Pinzano Valvasone Arzene Prata Cordovado
podestà; nasce Cisino di Monte a' confini veneti dove fu mandato per
huomini a far le inquisitioni.
Un miglio lontano di Sacile è un ponte sopra il fiume Meduna, il giorno de' S.
Piero una fiera per 3 giorni, chiamata il Mercato di Meduna.

Ex actis Pordenonis.

Pordenone

Pordenone è castello dell'imperio in riva la Noncia, e vi sta un Capitanio
a due 500 all'anno, tratto dal castello di Duino. È protettore S. Marco, vi
è un podestà di Lodi, regina ai cittadini, nominato dal Consiglio. Vi sono due pre-
ture di Capua e Principessa e di Lodi del Friuli. Pordenon ha bella loggia e giurisdi-
zione. Il Sindico di Castello di Cisano dello stato per civiltà ed ivi era Elia di
Cesare, non per castello di Prodolon a S. Vito castello del Patr. d'Aquileia
dove sta Capitano Thomaso Moro e alloggia nella Villa, palazzo del
Conte Antonio di Maniago di Valvasone, di fronte fabbrica una chiesa a S.
Cristofaro, il qual Maniago ha in moglie Madonna Marina sorella di M. Antonio
Savorgnano dottor Friulano.

(Jure electionis Salvarolo nota 30)

Partito a quinto il Tagliamento che ha origine più di tre miglia, passa il Castello di Co-
droipo, lontano quattro miglia, poi Biauzzo che ha origine da tre fonti
vicine, scorrono insieme al più avanti fino a Casa, e nasce di là
vicino a Biauzzo, dove si dicono Giacomo Gatto castello di Cattel Gualdo
Sydro da la Torre, Conte di Porzia e molti altri castelli vicini
incontra i Sindici per tali honori.

Blauzzo
N.B. giace quasi di rimpetto di Pinzano

Ex actis.

Udine

Udine è città grossa, era L. T. Luca Moro, Podestà Christofano Marcello, Mar-
chesio Pollo Querini, et alloggiano nel monasterio di S. Francesco. Questa
terra circonda miglia 5 et pretende fochi anime XV milia. La Terra ha doppia
di mura, nel primo circuito ha quattro porte, cioè quella di Gratiano di Portogruaro,
di Santa Maria verso il presente di Verona, quella di Villa Alta da S.
Lazaro, di Cavriglie, de Cividal, di Moreto, di Gorizia, di Cussigna,
in tutte numero X, nel secondo circuito ne sono Numero de Borgadi

BIBLIOTECA CIVICA DI UDINE

de Bordegnamora, de Santo Antonio, de Selia, de Gorgan, di Sotend et di S. Lucia.
Il mercado è di Sabato; et questa terra è situata in mezzo di dui fiumi, el Tajamento et Lipeno, li quali cadeno sono Cantoni mia 19. El Luogotenente à ducati 600 netti; merla uno Thesorier, uno Capit. , uno Cavalcatore. Questa Udene la cima d'uno colle assà alto, uno castello overo palazo, dove habita el Luogotenente, el qual è in mezo di la terra, et nel descender di torno la piaza. El Tesorier si è come Camerlengo, el qual preso conserva dar di contadi al Patr. d'aquileja à l'anno Duc. 5000. Qui è una camera de assi ben dore, 2500 all'anno.
E' il Domo et S. Pietro Martire et S. Francesco dove vi è un arca nuova el corpo del Beato Odorico. Questa terra è in mezo piano, la terra è molto murata, in grande et vechia et edifizij antichi. El Marchadello è come Cap. del Conseio, el qual de cavalca per la patria con soi officiali a veder et pien li malfatori secondo l'ordine del Locatenente. In questa terra ne è gran parte zoè strazieri e gamberlani: di una parte e capi li Savorgnani, cioè messer Nicolò el cavalier et li altri Savorgnani, i quali sono fatti del nostro Conseio per soi benemeriti; et la mia arma sta a questo medesimo, et questi ha grati il popolo tutto che li seguitono, et all'incontro sono inimici di tutti li altri gentilhomini di la patria, tanto di zentilhomini come di populari, et io ho visto in alcune strade cadere da poter zerar che non li passa. Qui fazo el suo conseio di cittadini el qual chiamano Parlamento. Qui è dentro Antonio Sabellico, huomo litterato, ma ingrato, che publice legeva et ha letto da la Comunità stipendio. Evvi ancora uno cittadin da la Tratina. Sono in detta città come nitri brutta gente. El grado borgi, le mura mal condizionate et debole, benchè al tempo di Zuan Emo cavalier Luogotenente fo fatta una terza attorno molto forte. Passa Udene certe aque una che mia 4 lontan, e l'altro troppo forte di una aqua chiamata Tore altre due aque in Udene la chiamano Rugge la qual aqua si può tuorla. ... Nel 1479 Francesco Duodo mio barba in questo el posto di Luogotenente fo attorno una torre da Udine castello intero e nessuno che qui sono i posti de tutti vien di uno loco chiamato Cargna. Lo primo è lo posto di Chiusa, dove è un castello de castellan Andrea Dolfin con page 30, del qual castello si sopra l'aqua di la Tella mia xxx lontan di Udine e sopra questo vie in Alemagna el monte Croce di Udine. L'altro è il monte di Zuglio in mezzo e mia 40 lontan di Udine. Monte di S. Croce mia 40 lontan di Udine. — Collina mia 60. — Monte Maurio, donde nasce il Tajamento, vie in Cadore, mia 60. — Qui è passi luoghi non può andar altro che uno cavallo. —

BIBL. CIV. DI UDINE

Il fiume di Po Longo d'onde 18 [illegible] sopra del monte di Montagnana et va a Ple
che è una valle, passando appresso il Castello de Tolmin, poi in Canal di Montagna
poi appresso Gorizia, dentro a Gradisca, et tutta poi in mare.

Segue la notte de' Castelli del Friuli

Da Udine a Cividal è miglia 10. Una mia Lettera d'Udine fu tenuta [illegible] otto
mesi la terra e 20 mia lettere per mezzo mio Corso di quali niuna [illegible] giunse
Udine; poi si trova a Villa de Remanzacco, et da Cividal per le Costa di
S. Pietro, dove era un epitaffio in marmo di Fra Tomaso [illegible] ivi Benedetto
a tempo di Turchi.

Ex Civitate Austriæ

Civitale. Cividale di Austria è chiamata perchè edificata da una Regina d'Austria. Ha
porta S. Pietro all'Ungheria: Fronico Throno Ludovici Præsidi meritissimo
ex Civitatensium Decreto 1482. — L'altra è detta del Ponte; la terza
Bolzana dove vi è altra inscriptio: Fronc.° Throno Ludovici filio gratum
Præsidi Civitatenses merito posuere. Qui è il mercato il Sabato. Vi è
Duomo antico col corpo di S. Donato, pedate 50. Palazzo in detto contro a questo
dove stava il Podestà e non è del Comune. Circonda Cividale miglia 3 e la valle
Longobarda, governa comune e vive giustizia [illegible] Duc. 900 all'anno
Consiglio di 32, che ogni anno si mutano. Ogni sei mesi eleggono 2 provedi-
tori che sono capi e giudici al criminale. Passa [illegible] luogo della Valle: il Natisone
e ogni via in ponte longo passi 34 in tutto 40, e sotto al ponte vi sono
pesci per appiggionarli.

Rosazzo Abbatia Andò il giorno per Agosto a Rosazzo castello tre miglia, che è abbazia del Co. Patr. d'Aquileia
di S. Maria con entrata di Duc. 800 [illegible] Abati [illegible] dell'ordine di S. Benedetto
e la chiesa di S. Pietro ove è la residenza dell'Abate [illegible] giurisdizione dato [illegible] luogo e delle
10 ville [illegible]. Poi fu Cormons castello del Co. di Gorizia, ha intorno belle fos-
sa fuochi 30 e il castello è troppo vicino alle case. Udine è grande vi è un palazzo
dove è pinta S. Maria. Poi [illegible] Motta, poi a Treviso dove Turchi entrò
[illegible] fu retto el nostro campo et assegnato nella Riviera da Novello
Luogotenente di Veneto et Provveditore Vittore nostro Zaccaria Barbaro di Matteo
fiato da Turchi arrivato [illegible] luogo et quel era di legno, et altro [illegible] dove
et il modo fu retto el nostro campo [illegible] quando fu assaltato Giacomo Badoaro
Patricio et condottier nostro et dove Turchi posti a guasto el luogo; et ottimo
[illegible] vi vidi portare di quelli ogni in nostra compagnia; un fondo bontà mia non Gorizia,
poi a Gradisca, vi [illegible] primi lavori rejani fatti del 1479 per li Turchi; vi [illegible] villa
della Marzi [illegible] un bellissimo, un tutto el presente bottino di Turchi; vi [illegible] Tom entrò
a Gradisca per la porta nuova. —

Gradisca

Civitale.

Cormons

Nota

Gradisca.

Gradisca [illegible] Turchie [illegible] fabbricato dom Provveditor Sirigo Gradisca
Summaripa veronese con alcuni fanti: e tra un ponte la l'Isonzo.

Franciscus Trono Alovisij F. Provisor primus

Ben è un castello con un castellano con page 10, quadro e alto e poco forte, coverto fabbricato e sotto un ponte la l'Isonzo;

F. Trono Alovisij F. Provisor primus cum Henrico G. Architecto Dominij Imperatoris Anno 1482

Alle mura e torrioni è lavorato a volta tutto a triangolo, con due porte e da tre parti è circondato dall'Isonzo. Ha un ponte l'Isonzo

Gradisca Vicus appellatione Turcorum incursionibus oppidum condidere Veneti, Franciscus Trono Alovisij filio Provisore primo

Montefalcone.

A Montefalcon castello è Podestà Marsilio Cantarini per el qual vado tre Nuncio Montefalcone Alvise Lombardo. Nel castello sul monte è castellano Antonio Marcello di Fantino con page 11. El castello è tondo. La terra ha 2 porte, è circuita dall'acqua El fosso della terra non pare d'orto, el passo del Podestà è rivolto alla porta

Marano.

A Marano è Podestà Antonio da Canal. ——

Marano

Sono Sindici Marco Sanuto Sirigo Pisani F.C. e Piero Vitturi delegati venne in Friuli Marin Sanuto del nostro presente Millesimo

Nota 1476. Sentì d'esser el Conte di Gorizia con [illegible] Venezia. In Udine Giovanni Sanguinazzo Lance 63.
Bartolomeo da Udine fanti 35
Fabino Furlano Lance 125. Condottieri di Fiorentini in Lega alle Rep di Ven
1479. Nell'estratto del Libro Mastro di Vicenza Don Fabino Furlano ducati 1000-

BIBLIOTECA CIVICA DI UDINE

BIBLIOTECA CIVICA DI UDINE

Udine capitale della provincia del Friuli siede in una vasta pianura intorno ad un ~~piccolo~~ colle coronato dal castello già dimora dei Patriarchi di Aquileja e quindi del Luogotenente Veneto. Alcune anticaglie scoperte fanno conoscere che il castello era abitato e munito dai romani. ~~e dai successivi ampliamenti della città si rilevano~~ Nel 983 il co. d'Udine dell'Isp. Ottone I venne donato al Pat. Rodoaldo e fino da quei tempi ~~per~~ furono condotte da lungi due ~~aggie~~ canali d'acqua per uso degli abitanti e per riempiere le fosse di difesa. ~~Udine~~ Udine a supremo magistrato un Gastaldo che giudicava col consenso degli Abitanti fino al 1230 in cui ~~trasportata la sede~~ abitandosi nel castello il Patriarca Bertoldo ~~creò~~ istituì la Comunità con Consiglio Maggiore e minore ~~Ed andò quindi~~ aggiunse importanza fino a divenire il capo della provincia durante l'epoca di ~~cinquant~~ guerra e tumulti continui che ~~in generale~~ ebbero dal 1384 al 1420 anno della sommissione alla Veneta Repubblica. Quivi solea radunarsi il Parlamento provinciale ~~radunasi solennemente Udine capitale~~ e Venezia seggio la nuova Città ed il Veneto ~~Città~~ rappresentante. Durante la guerra della Lega di Cambrai Udine fu più volte occupata dai Tedeschi, ma ben presto ritornò ai Veneti che tennero il mite governo fino al Trattato del 1797. Nel 1848 soffrì il bombardamento del Generale Nugent che accorreva in ajuto di Radetzki. Venuta degli ~~ed~~ Austriaci ~~fu~~ distrutte le istituzioni che quivi avere il capo luogo ~~di~~ una delle più vaste Provincie ~~Provincia~~ sede di Arcivescovo. Gli abitanti del recinto murato sono 20 mille, colle frazioni esterne sommano a 26 mille.

BIBLIOTECA CIVICA DI UDINE

Vincenzi Nicolò
Ottonello

Pordenone

Fino dal X Secolo appartenne a dinasti ottamondani, quindi agli Ottonari marchesi d'Istria e nel 1192 l'ebbe in retaggio Leopoldo V Duca d'Austria e restò in signoria degli austriaci fino alla guerra della Repub. Veneta coll'Imperadore Massimiliano (1508). I Veneziani lo diedero in feudo al Generale Bartolomeo d'Alviano che lo espugnò. Mancati gli Alviani nel 1521 ebbe reggimento proprio con un patrizio veneto a provveditore e capitanio. Il Comune aveva podestà, consiglio nobile e statuti propri. Conta ora 7400 abitanti e varie manifatture che lo rendono il più industrioso paese del Friuli. È la patria del celebre pittore detto il Pordenone.

BIBLIOTECA CIVICA DI UDINE

Vincenzo Joppi
Ott. onor.

BIBLIOTECA CENTRAL UNAM

BIBLIOTECA CIVICA DI UDINE
172

Vincentii Joppi
Utinensis

Cividale

È il Forum julii colonia romana fornita d'ogni le magistrature e collegi, e di curia al tempo dei re Goti. Alboino Longobardo nel 568 cominciò la conquista italica col soggiogare Cividale cui preposse a Duca suo nipote Gisulfo. Fu seggio dei Duchi longobardici e franchi, quindi dei Patriarchi Aquilejesi fino al secolo XII°. La Comunità di Cividale ebbe importanza in tutte le vicende politiche del Friuli fino all'epoca della sua autonomia cessò per il fatto della conquista veneta avvenuta nel 1420. Conta il Comune 7000 abitanti. Oltre molte chiese ornate con pregevoli antichità vanta una collegiata di canonici con archivio i cui codici datano dal V° secolo, un Museo di antichità. Il poeta Cornelio Gallo, Paolo Diacono, il filologo Bellini e l'erudito Padre de Rubeis ebbero i natali in Cividale.

BIBLIOTECA CIVICA DI UDINE

Ex Mss.
Vincentii Gassi
Utinensis.